




POLSKIE PARKI ROZRYWKI



- parki tematyczne
- parki dinozaurów
- wesołe miasteczka
- miasteczka westernowe
- parki linowe
- parki wodne i pływalnie



➔ **NAJLEPSZY AQUAPARK
W POLSCE!**

 (71) 77 11 511

 WWW.AQUAPARK.WROC.PL

 [FB.COM/WROCLAWSKIPARKWODNY](https://www.facebook.com/wroclawskiparkwodny)



POLSKIE PARKI ROZRYWKI

- parki tematyczne
- parki dinozaurów
- wesołe miasteczka
- miasteczka westernowe
 - parki linowe
- parki wodne i pływalnie

edycja 2014



PRESS FORUM

www.press-forum.pl

Redaktor naczelny: Zbigniew Franczukowski

Konsultacje: Monika Legierska, Anna Marasek-Claassen, Marceli Monkiewicz

Redakcja techniczna: Tomasz Proszek – www.studio-mustang.pl

Zdjęcia: Michał Bieliński, Jan Ciepliński, Radosław Czyżewski, Jakub Hałun, Konrad Kurzacz, Jerzy Strzelecki, Cezary Szejgis, Łukasz Śmigasiewicz, Ryszard Wyszyński, Alistair Young, archiwa: Gminnego Centrum Informacji w Mszczonowie, Parku Śląskiego w Chorzowie, Urzędu Gminy Przywidz, Urzędu Miasta i Gminy Pleszew oraz parkmania.pl, iplywamy.pl, polskieparkilinowe.pl

Archiwalia: iplywamy.pl

Rocznik poświęcony polskim parkom rozrywki, realizowany we współpracy z portalami internetowymi parkmania.pl, polskieparkilinowe.pl oraz iplywamy.pl

© Copyright by Wydawnictwo „Press-Forum”

Przedruki, również częściowe, możliwe jedynie po uzyskaniu pisemnej zgody wydawcy.

ISSN 2353-3862

Rok II

Wydawca:

„Press-Forum”, 57-320 Polanica-Zdrój, ul. Parkowa 7, tel. 74 868 12 38, 601 166 545, e-mail: biuro@press-forum.pl, www.press-forum.pl

Druk i oprawa: „Edica” Sp. z o.o., Poznań



Logo „Polska” to turystyczny znak jakości. Jego umieszczenie na materiałach promocyjnych to duma i nobilitacja z polskiego pochodzenia produktu, oferty, programu. Logo jest traktowane jako wyróżnienie markowego produktu turystycznego i de facto jest turystycznym znakiem jakości. Wyłącznym zarządzającym turystycznym logo Polski jest Polska Organizacja Turystyczna.



Rekomendujemy

Kraina Miniatur we Wrocławiu
Mikrokosmos w Ujeździe
Zatorland w Zatorze
Farma Iluzji w Mościskach
Świat Labiryntów w Blizinach
DinoPark w Malborku
Śląskie Wesołe Miasteczko w Chorzowie

WYCIECZKA PO PARKACH ROZRYWKI

Obok tradycyjnych wyjazdów nad morze, w góry i na Mazury atrakcyjnym pomysłem na wakacje lub aktywny rodzinny weekend jest wycieczka do par-



DinoPark w Malborku

ku rozrywki. Oferta parków jest na tyle różnorodna, że każdy znajdzie coś dla siebie.

Entuzjaści historii w Parku Miniatur w Ogrodzieńcu mogą obejrzeć pieczołowicie zrekonstruowane historyczne budowle, jak zamek w Będzinie czy zamek Lipowiec. Oprócz zamków w Ogrodzieńcu znajdują się również repliki maszyn i wież obłężniczych.

W JuraParku w Krasiejowie – największym parku dinozaurów w Polsce – każdy fan prehistorycznych gadów poczuje się jak przeniesiony w czasie. Na powierzchni blisko 40 ha zaprezentowano tu 250 modeli dinozaurów w skali 1:1. Tutaj także znajduje się jedyne na świecie Muzeum Paleontologiczne ustawione nad czynnym stanowiskiem.

W Mikrokosmosie w Ujeździe – pierwszym parku z owadami, który zapoczątkował modę na tego typu parki – można przespacerować

się pomiędzy realistycznymi rzeźbami owadów w wielokrotnym powiększeniu. W parku stworzono ścieżki dydaktyczne, przy których spotkać można ustawione rzędami owady ze szczegółowymi opisami ich systematyki oraz ciekawostkami dotyczącymi danego gatunku.

W Parku Bajek Wilcza Poręba w Karpaczu można z kolei podziwiać bajkowe chatki. Czekają tu na nas Jaś i Małgosia, Czerwony Kapturek, Śpiąca Królewna... Przy takich magicznych chatkach można posłuchać bajek oraz obejrzeć ruchome inscenizacje.

A Farma Iluzji w Mościskach to magia i przygoda w jednym. Znajdują się tutaj eksponaty, które dzięki swojej konstrukcji mieszają nam w zmysłach i sprawiają, że to co niemożliwe, staje się realne. Niemożliwy trójkąt, lewitujący kran, studnia nieskończoności, krzesło olbrzyma i chata podniesiona z jednej strony na balonikach... to tylko niektóre z atrakcji, jakie czekają na gości.

Jeśli tego jeszcze mało, zawsze można wybrać się do lunaparków (Śląskie Wesołe Miasteczko w Chorzowie, Rabkoland



Farma Iluzji w Mościskach

WYCIECZKA PO PARKACH ROZRYWKI



Kraina Miniatur we Wrocławiu

zatem zaglądać na strony internetowe parków i sprawdzać co nowego przygotowały na nadchodzący sezon.

Warto również skorzystać z oferty karty rabatowej Funpass, która pozwala uzyskać zniżki w parkach rozrywki i w wielu innych obiektach na terenie całej Polski. Funpass został stworzony przez Parkmania.pl po to, aby można było jeszcze pełniej korzystać z wycieczek do polskich parków rozrywki.

Karta Funpass opiera się na formule 1+3, co oznacza, że zniżki otrzymuje właściciel karty i aż do trzech dodatkowych osób, które z nim wybrały się do parku.



Rabkoland w Rabce-Zdroju

w Rabce-Zdroju), miasteczek westernowych (Twinpigs w Żorach, Kraina Westernu w Sońsku) czy w końcu zwiedzić Świat Labiryntów w Blizinach, zaprojektowany przez Adriana Fishera, światowej sławy twórcę labiryntów.

Rynek parków rozrywki powoli się stabilizuje i nie powstaje ich już tak wiele jak w latach poprzednich. Te, które już istnieją, udoskonalają swoją ofertę lub dodają nowe atrakcje, aby zachęcić turystów do ponownych odwiedzin. Warto

Rabaty od 5 do 50% otrzymamy między innymi w parkach dinozaurów, parkach miniatur, w wesołych miasteczkach, parkach linowych i centrach rozrywki.

Zachęcam do wycieczek po parkach rozrywki!

Anna Marasek-Claassen
Parkmania.pl

PARKMANIA.pl
przewodnik po parkach rozrywki



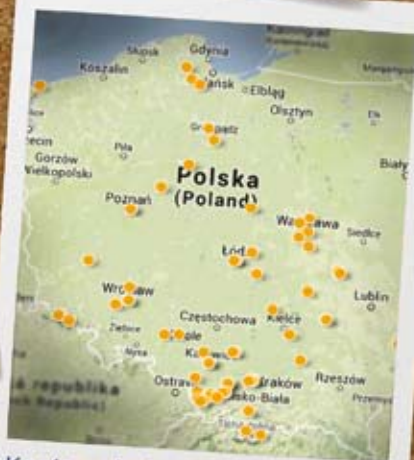
RODZINNE WYCIEZKI
TYLKO Z
KARTĄ RABATOWĄ
FUNPASS!

Płacisz mniej
i bawisz się więcej!



ZNIŻKI W:

- *parkach dinozaurów
- *parkach miniatur
- *wesołych miasteczkach
- *parkach linowych
- *salach zabaw
- *centrach rozrywki
- ...i wielu innych miejscach w Polsce!



Karta rabatowa Funpass to
ponad 130 miejsc, w których
można otrzymać zniżkę!

Z kartą Funpass
rabat w większości
miejsc otrzymuje

aż do (4) osób!

ZAMÓW KARTĘ TERAZ!
www.parkmania.pl/funpass

Wtóż kartę do koszyka,
wpisz kod promocyjny:
PASS2014

a dostaniesz
atrakcyjną zniżkę!



Miasteczko Westernowe Twinpigs
10% rabatu na bilety wstępu



Dream Park Ochaby
10% rabatu na bilety wstępu!



Farma Iluzji
10% rabatu na bilety wstępu



Śląskie Wesołe Miasteczko
20% rabatu na bilety
całodniowe! 📌



Park Miniatur w Inwałdzie
10% rabatu na bilety
wstępu i gastronomię!



Dinozatorland
10% rabatu na bilety
wstępu i gastronomię...

DOLNOŚLĄSKIE



GŁOGÓW		
OK Park	www.okpark.pl	51°38'55"N, 16° 6'32"E
KARLÓW		
Park Dinozaurów	www.park-dinozaury.pl	50°28'37"N, 16°20'22"E
KARPACZ		
Park Bajek Wilcza Poręba	www.parkbajek.pl	50°46'0"N, 15°45'44"E
KOWARY		
Park Miniatur Zabytków Dolnego Śląska	www.park-miniatur.com	50°47'54"N, 15°50'1"E
SZKLARSKA PORĘBA		
Dinopark	www.dinopark.com.pl	50°50'10"N, 15°32'30"E
Esplanada	www.parquesplanada.pl	50°49'38"N, 15°31'23"E
ŚCIEGNY		
Western City	www.western.com.pl	50°47'38"N, 15°46'44"E
WROCLAW		
Kraina Miniatur	www.krainaminiatur.pl	51°6'14"N, 17°4'55"E

Wrocław z roku na rok staje się miejscem spotkań podróżników, biznesmenów i wielbicieli dobrej zabawy. Niektórzy nazywają go Wenecją Północy i chociaż na pierwszy rzut oka porównanie to może wydawać się przesadzone, to jednak w pełni oddaje atmosferę miasta. Dzieje Wrocławia rozpoczęły się w średniowieczu, gdy znalazł się on na trasie Bursztynowego Szlaku. Dziś znajduje się tutaj drugi co do wielkości w Polsce Rynek, dziesiątki imponujących kościołów, 120 mostów i ogromna ilość parków.



Na początek spaceru warto wybrać Stare Miasto z Ratuszem, a stamtąd, po

przekroczeniu Odry dotrzeć na wrocławskie wyspy z najstarszym Ostrowem Tumskim - pełnym zieleni, wspaniałej architektury kościelnej i uroczych zaułków.

Na południe od Placu Grunwaldzkiego odnajdziemy Halę Stulecia, wpisaną na Listę Światowego Dziedzictwa UNESCO oraz gigantyczny Stadion Olimpijski wybudowany w 1936 r. i od tego czasu cierpliwie czekający na swoje Igrzyska. Tuż za Halą znajduje się Park Szczytnicki z malowniczym Ogrodem Japońskim, a dla małych i dużych dzieci wielką atrakcją pozostają Ogród Zoologiczny i Park Rozrywki Kraina Miniatur. Na czele dorobku kulturowego miasta plasują się Biblioteka Ossolineum i Panorama Racławicka.

W ostatnich latach Wrocławian ogarnął szal dekorowania miasta krasnoludkami. Niegdyś ta urokliwa postać była symbolem Pomarańczowej Alternatywy, dziś jest prawdziwym symbolem Wrocławia, a jedna z najbardziej znanych tras turystycznych to szlak krasnali.



ZAPRASZAMY DO KRAINY MINIATUR WE WROCŁAWIU!

Serdecznie zapraszamy Państwa do Parku Miniatur Zabytków Polski we Wrocławiu. Jest to jedna z najbardziej interesujących atrakcji turystycznych zarówno we Wrocławiu, jak i na całym Dolnym Śląsku. Odwiedzający obiekt turyści zapoznają się z walorami historycznymi, architektonicznymi oraz kulturowymi Polski, o których opowiedzą wykwalifikowani przewodnicy miejscy oraz sudeccy. Kraina Miniatur usytuowana jest we Wrocławiu 300 metrów od ZOO i Hali Stulecia, co daje możliwość połączenia zwiedzania tych trzech obiektów w czasie jednej wycieczki.



Podczas Państwa odwiedzin w Parku zaprezentujemy perfekcyjnie wykonane w skali 1:25 modele pałaców, wież, bram, budynków sakralnych i przemysłowych oraz innych obiektów robiących wrażenie swą architekturą i historią. Miniatury zostały wykonane za pomocą nowoczesnych technik modelarskich, pozwalających na wierne odwzorowanie detali budynków. Atrakcyjność Parku podnosi zieleni i naturalne otoczenie.



Po wejściu do Parku zaopiekują się Państwem przewodnicy (usługa wliczona w cenę biletu), znający tajniki historii i architektury oraz niepozbawieni poczucia humoru. Przewodnicy podzielą się z Państwem również legendami, ciekawostkami oraz zagadkami z przeszłości. Wszystko to w zaledwie 45 minut. Spacer z przewodnikiem to nie koniec przygody w Krainie Miniatur. Bilet wstępu jest całoniedziowy, więc wchodząc o 9:00 rano można napawać się urokiem Krainy aż do godziny 17:00. Do Państwa dyspozycji mamy bezpłatny parking dla autokarów. Opiekunów i kierowcę ugościmy kawą i herbatą.



W najpiękniejszych zakątkach Parku stoją ławeczki z widokiem m.in. na Kościół Mariacki, z którego wieży co godzinę grany jest hejnał. Możemy również usiąść przy wrocławskim Dworcu Głównym, z którego do podziemnego miasta Osówka odjeżdża kolejka wyładowana zlotem. Wszystko to wzbogacone jest kompozycjami roślin oraz różnej wielkości wzniesieniami, na których znajdują się budowle. Dodatkowo postaraliśmy się o przeskalowanie Parku tak, aby nasi Goście mogli poczuć się jak krasnale. Ogromne krzesła, na których można usiąść oraz okazała do założenia butów Guliwera to świetna zabawa dla odwiedzających Park. Możliwość zrobienia oryginalnych zdjęć, utrwalających ten bajkowy krajobraz, pozwoli stworzyć niezapomnianą pamiątkę. Przy niesprzyjającej aurze udostępniamy parasole oraz koce, które chronić będą przed deszczem i chłodem. Zmęczony turysta może także odpocząć na naszej plaży przy oczku wodnym, zlokalizowanym nieopodal miniatury latarni morskiej z Kołobrzegu, gdzie czekają wygodne leżaki oraz książki.



KRAINA

MINIATUR



Wrocław • Wróblewskiego 9 obok ZOO i Hali Stulecia
rezerwacje
tel. 884-60-60-50 • fax 71-716-68-77 • rezerwacje@krainaminiatur.pl

KUJAWSKO-POMORSKIE



BYDGOSZCZ		
Leśny Park Kultury i Wypoczynku „Myślęcinek”	www.myslecinek.pl	53°9'39"N, 18°2'17"E
CHEŁMNO		
Park Miniatur Zamków Krzyżackich	www.chelmno.pl	53°21'2"N, 18°25'41"E
GRUDZIĄDZ-RUDNIK		
Megapark	www.mega-park.pl	53°26'20"N, 18°44'18"E
ROGOWO		
Zaurolandia	www.zaurolandia.pl	52°44'37"N, 17°39'6"E
SOLEC KUJAWSKI		
JuraPark Solec	www.juraparksolec.pl	53°4'48"N, 18°14'7"E



KRASNOBRÓD		
Ścieżka Edukacyjna Dinozaury	www.dinozaury-krasnobrod.pl	50°32'1"N, 23°11'54"E



Ścieżka Edukacyjna Dinozaury w Krasnobrodzie

LUBUSKIE



NOWA SÓL

Park Krasnala

www.park-krasnala.pl

51°47'59"N, 15°43'25"E

NOWINY WIELKIE

Park Dinozaurów

www.park-dinozaurow.pl

52°40'17"N, 14°59'55"E



Park Krasnala w Nowej Soli



KOŁACINEK		
Dinopark	www.dino-park.pl	51°52'1"N, 19°49'37"E
Kraina Świętego Mikołaja	www.krainamikolaja.pl	51°52'1"N, 19°49'36"E
ŁÓDŹ		
Łódzki Park Rozrywki	www.lunapark.lodz.pl	51°46'11"N, 19°24'41"E
Experymentarium	www.experymentarium.pl	51°46'50"N, 19°26'50"E
Arena Laser Games	www.arena-lasery.pl	51°46'50"N, 19°26'52"E
NAGAWKI		
Dolina Skrzatów	www.dolinaskrzatow.pl	51°47'35"N, 19°52'58"E
UJAZD		
Mikrokosmos	www.mikrokosmos.edu.pl	51°36'4"N, 19°56'1"E

Park Edukacyjno-Rozrywkowy MIKROKOSMOS w Ujeździe powstał jesie-

Prócz wielkiego zainteresowania ze strony grup zorganizowanych, jak przed-



szkole, szkoły i placówki wychowawcze, drugą grupę turystów tworzą rodziny z dziećmi. Wśród odwiedzających można spotkać także studentów i emerytów pragnących poodychać świeżym powietrzem w otoczeniu ciekawych odmian roślin wielu gatunków, jakie udało się zgromadzić właścicielowi obiektu.

nią 2011 r. Jako inicjatywa prywatna oraz innowacyjny pomysł na park tematyczny stał się „strzałem w 10”, o czym świadczyć może fakt iż rozpoczął on „modę” na temat owadzi wśród istniejących lub budujących się parków tematycznych w całej Polsce.

MIKROKOSMOS dostrzeżono w wielu konkursach regionalnych i krajowych. Jednymi z najważniejszych są tytuły Najlepszego Produktu Turystycznego Województwa Łódzkiego 2012 oraz laureata ogólnopolskiego konkursu „Sposób na sukces” i list gratulacyjny od prezydenta RP Bronisława Komorowskiego, certyfikat znaku jakości KidZone przyznawany pod patronatem Rzecznika Praw Dziecka oraz wiele innych wyróżnień, dyplomów i certyfikatów od władz samorządowych wszystkich szczebli.

MIKROKOSMOS nie jest gigantem pod względem powierzchni użytkowej, ale z pewnością stoi w pierwszym rzędzie jeżeli chodzi o tzw. klimat miejsca. Gigantyczne rzeźby owadów, odzwierciedlone z wielką starannością o ich budowę morfologiczną, wkomponowane zostały w pięknie urządzone „mały ogród botaniczny”. Prawdziwym zjawiskiem wraz z nadejściem wiosny i każdego nowego sezonu jest eksplozja kwitnących roślin cebulkowych, które tworząc kolorowe dywany witają turystów na całej długości ścieżki edukacyjnej.





- kilkadziesiąt figur owadów, większych od dorosłego człowieka
- ponad kilometrowa ścieżka ułożona w pięknym ogrodzie z tysiącami roślin licznych gatunków i odmian
- miejsce rekomendowane przez pracowników Uniwersytetu Rolniczego w Krakowie
- KAWIARNIA**
- SKLEP z PAMIĄTKAMI**
- DARMOWE PLACZYZABAW**

GODZINY OTWARCIA oraz **CENNIK** zawsze aktualne na www.mikrokosmos.edu.pl
INFORMACJA tel. w godz. od 10:00 do 16:00
+48 669 828 900

woj. łódzkie

97-225 UJAZD

trasa Łódź-Tomaszów Maz.



Najlepszy Produkt Turystyczny
Województwa Łódzkiego 2012

MAŁOPOLSKIE



INWAŁD		
Dinolandia	www.dinolandia.pl	49°52'2"N, 19°24'30"E
Park Miniatur Świat Marzeń	www.parkminiatur.com	49°52'5"N, 19°24'41"E
Warownia Inwałd i Park Ruchomych Smoków	www.parkminiatur.com/warownia	49°52'8"N, 19°24'38"E
KRAKÓW		
Wioski Świata	www.wioskiswiata.org	50°2'59"N, 19°54'38"E
Ogród Doświadczeń im. Stanisława Lema	www.ogroddoswiadczen.pl	50°4'6"N, 19°59'48"E
Laserowy Poligon Zoltar	www.zoltar.krakow.pl	50°3'59"N, 20°0'39"E
Laserpark - Laserowe Centrum Rozrywki	www.laserpark.pl	50°3'0"N, 19°57'58"E
PODSTOLICE		
Park Przygody	www.adventure.podstolice.com.pl	49°57'5"N, 19°59'39"E

RABKA-ZDRÓJ		
Rabkoland	www.rabkoland.pl	49°36'29"N, 19°56'55"E
ZATOR		
Zatorland	www.zatorland.pl	49°59'9"N, 19°26'25"E

ZATOR

Cisza, spokój, dużo zieleni, czyste i rybne wody Skawy, zrehabilitowane i zarybione wyrobiska poeksploatacyjne, dobry dojazd koleją i autobusami sprawiają, że okolice Zatora są ulubionym miejscem wypoczynku weekendowego mieszkańców głównie Śląska i okolic Krakowa. Atrakcyjności tym terenom dodają liczne stawy rybne Doliny Karpia z kępami tataraku oraz licznymi siedliskami czapli, łabędzi i kormoranów przyciągają nie tylko szukających bezpośredniego kontaktu z przyrodą, ale też amatorów kąpeli i wędkowania. Prowadzi stąd wiele szlaków turystycznych, m.in. do Krakowa, Oświęcimia, Wadowic oraz w Beskidy. Łatwe i atrakcyjne trasy piesze, rowerowe i samochodowe na terenie gminy pozwalają na zwiedzanie

jej najciekawszych zakątków i cennych zabytków.

Obok corocznej wielkiej imprezy kulturalno-kulinarnej „Święto Karpia” największa atrakcja zatorszczyzny to Park Ruchomych Dinozaurów - największy na świecie Park Jurajski pod względem ilości poruszających się tych prajaszczurów - drugi taki jest tylko w Kanadzie. Park ten jest jednym z pięciu tworzących kompleks Zatorland. Pozostałymi są Park Owadów, Park Mitologii na Wodzie, Park Świętego Mikołaja (czynny w sezonie zimowym) oraz otwarty w 2013 r. Park Bajek i Wodnych Stworzeń. W bezpośrednim sąsiedztwie Parku Ruchomych Dinozaurów znajduje się obszerny luna-park z licznymi urządzeniami rozrywkowymi dla starszych i młodszych.



Zatorland

EDUKACJA POPRZEZ ROZRYWKĘ

www.zatorland.pl

**ROZERWIE CIĘ
NAJWIĘKSZY
NA ŚWIECIE**

**RUCHOMY
T-REX**



+ PARK DINOZAUROW

Najwięcej ruchomych potworów
w Polsce (ponad 100)



+ PARK MITOLOGII

jedyny taki w Europie



+ PARK OWADÓW

zobacz owady w innej skali



**+ PARK BAJEK
I WODNYCH STWORZEŃ**



**JEDEN Z NAJLEPSZYCH
PARKÓW ROZRYWKI W EUROPIE**

ul. Parkowa 7, 32-640 Zator (Małopolska)
tel.: +48 667 979 220
e-mail: info@zatorland.pl

Rezerwacja tel.: 0048 601 858 851
e-mail: rezerwacje@dinozatorland.pl
od poniedziałku do piątku w godz. od 8:00 do 16:00



NOWOŚCI 2014



JAK UATRAKCYJNIĆ WYCIECZKĘ DO PARKU ROZRYWKI?

Parki rozrywki są po to, aby wolny czas wypełnić atrakcjami możliwie najlepiej. Zdarza się jednak, że dzieci odczuwają pewien niedosyt, twierdząc że było



ich za mało. Takie odczucia mogą mieć dzieci starsze, w wieku szkolnym. Jak możemy sami, na własną rękę uatrakcyjnić pobyt w takim miejscu?

Jeżeli nasze starsze dziecko oświadcza, że nie chce jechać z młodszym rodzeństwem do parku ponieważ są tam „same nudy”, nie wykluczajmy jego udziału w wycieczce. Nawet dla 13-letniego dziecka wyjazd z całą rodziną jest tak samo ważny, jak dla kilkulatka. Postarajmy się jednak, aby i dla niego wyjazd był ciekawy.

Jeżeli celem wycieczki jest dino-park, poprośmy dziecko o zabranie ze sobą książki o dinozaurach, aby pokazać młodszemu rodzeństwu prezentowanego w parku gada i coś od siebie o nim opowiedzieć. Dzięki temu starszak będzie miał dodatkowe zajęcie i nauczy się czegoś nowego, a młodsze dziecko doświadczy nieoczekiwanej relacji ze starszym rodzeństwem.

Jeżeli jest to park linowy, miasteczko westernowe, park miniatur czy jakiegokolwiek inne centrum rozrywki, na

obszarze którego są tereny zielone umożliwiające piknikowanie – wykorzystajmy to. Weźmy ze sobą koszyk z jedzeniem, najlepiej wcześniej częściowo przygotowanym także przez dzieci. Zabierzmy też ze sobą piłkę lub inne akcesoria do gry na świeżym powietrzu i spędźmy ten czas wypoczywając także na trawie. Taki piknik można zrobić jako przerwę w trakcie zwiedzania lub na sam koniec pobytu w parku.

Jeżeli nasze dziecko posiada własny aparat fotograficzny (wystarczy nawet taki w telefonie komórkowym), poprośmy je, aby podczas pobytu w parku pełniło rolę „rodzinnego fotografa” i w trakcie wycieczki samo decydowało, gdzie i jak mają być zrobione zdjęcia do rodzinnego albumu. Po powrocie wszyscy powinni usiąść przy komputerze i obejrzeć zdjęcia. Taka zabawa rozwija wyobraźnię i wzmacnia więzi rodzinne.

*Aleksandra Galus
Parkmania.pl*

PARKMANIA.pl
przewodnik po parkach rozrywki





DZIEKANÓW NOWY		
Pepeland	www.pepeland.pl	52°21'40"N, 20°49'28"E
MOŚCISKA		
Farma Iluzji	www.farmailuzji.pl	51°39'32"N, 21°41'24"E
Farma Iluzji i Świętego Mikołaja	www.farmamikolaja.pl	51°39'32"N, 21°41'24"E
SARNOWA GÓRA		
Kraina Westernu	www.kraina-westernu.com	52°45'51"N, 20°37'20"E
WARSZAWA		
Centrum Nauki Kopernik	www.kopernik.org.pl	52°14'30"N, 21°1'42"E
RoboCAMP Warszawa	www.robocamp.pl	54°21'19"N, 18°35'36"E
Hulakula	www.hulakula.com.pl	52°14'32"N, 21°1'29"E

ZOBACZ NIEMOŻLIWE

Park Edukacji i Rozrywki „Farma Iluzji” powstał we wsi Mościska koło Woli Życkiej, na przepięknej, kilkuhektarowej działce o urozmaiconej rzeźbie terenu. O jego lokalizacji zadecydowało położenie Mościsk w równej odległości od War-

jest także Grobowiec Faraona, utrzymane w mrocznym klimacie starożytnego Egiptu interaktywne show z elementami grozy. Zwiedzający udają się do tajemniczego grobowca, w którym spotkają pająki, szkielety śmiałków zakłócających spo-



szawy, Lublina, Radomia i Mińska Mazowieckiego, sprzyjające bezpośredniemu oddziaływaniu na trzy województwa. Po drugie - teren jest naprawdę... ładny. Nie jest to kolejne płaskie pole jakich na Mazowszu wiele, lecz umiejscowiony na kilku poziomach urokliwy obszar, otoczony z trzech stron lasami.

Ale Farma Iluzji to nie tylko przepiękny teren, to także miejsce pełne atrakcji dla dzieci i dorosłych. Można tu zobaczyć dziesiątki eksponatów, instalacji i rzeźb zaprzeczających ludzkim zmysłom. Najbardziej popularna jest Latająca Chata Tajemnic, w której doświadczymy jaka jest różnica między tym co widzimy, a tym, co odczuwamy. Podobnie jest z nowością roku 2013 - Tunelem Zapomnienia, który poddaje zmysły ciężkiej próbie powodując, że przejście dystansu 6 m w praktyce jest bardzo trudne. Nowością

kój faraona i posągi bóstw czuwających nad snem syna Boga Słońca. Ściany pokryte są kopiami malowideł i reliefów znajdujących się w grobowcach władców Egiptu. Nie brak tu również hieroglifów oraz skarbcza z kopią maski Tutenchamona oraz jego tronu i berła. Elementy wzbudzające grozę wzorowane są na autentycznych zabytkach, dzięki czemu Grobowiec jest

nie tylko atrakcją dla młodzieży, ale też dla dorosłych, których niełatwo przestraszyć byle mumią wstającą z sarkofagu.

Farma Iluzji to także teren zabawy i wypoczynku. Wiklinowy Labirynt, Zatoka Piratów z plażą i prawdziwymi palmami, Ścieżka Zdrowia, boiska sportowe, ogniska, zielona trawa, duży drewniany plac zabaw, cieszące się ogromnym powodzeniem Pole Dmuchańców, zagroda króliczków i kucyki - wszystkie te atrakcje są w cenie biletu. W każdy weekend można obejrzeć pokazy Iluzjonistów, a prezentowane przez nich triki na długo pozostają w pamięci. Farma Iluzji to miejsce, gdzie przyjeżdża się nie tylko dla samych atrakcji, ale też po to, aby odpocząć, poleżeć na słońcu i wspólnie ze znajomymi spędzić czas na świeżym powietrzu.

ZOBACZ NIEMOŻLIWE



Jedyna na świecie, unoszona przez balony
CHATA TAJEMNIC + MUZEUM ILUZJI

oraz kilka hektarów wypełnionych przeróżnymi
atrakcjami dla **DZIECI I DOROSŁYCH**



FARMa ILUZJI
Park edukacji i rozrywki

Mościska koło WOLI ŻYCKIEJ
gm. Trojanów, woj. mazowieckie



85 km
od Warszawy
w stronę
Kazimierza Dolnego
lub Lublina

Nowości 2014*





LABIRYNT LUSTER



LASEROWA MISJA



POKÓJ AMESA



Pokazy **SZTUKI ILUZJI** w każdy weekend !**



**czasem także w wakacyjne
dni powszednie :-)

* dostępne od wakacji



Dużo zdjęć, informacji
i opinii naszych gości na:
www.facebook.pl/farmailuzji

www.FARMILUZJI.pl

tel. 22 812 57 18

OPOLSKIE



KRASIEJÓW

JuraPark Krasiejów

www.juraparkkrasiejow.pl

50°39'51"N, 18°16'15"E



JuraPark w Krasiejowie



BEREZKA		
Wiejskie ZOO	www.wiejskiezoo.pl	49°23'26"N, 22°23'12"E
MYCZKOWCE		
Miniaturowe Świątynie	www.myczkowce.org.pl	49°26'16"N, 22°25'2"E
WAPOWCE		
Parkus Gigantus	www.dworwapowce.com.pl	49°48'23"N, 22°40'9"E



Miniaturowe Świątynie w Myczkowcach

DINOLABIRYNT CZYLI UTRWALANIE WIEDZY Z WYCIECZKI

Każdy rodzic jadąc do parku rozrywki chce, aby jego dziecko nie tylko dobrze się bawiło, spędziło miło dzień, ale także



by czegoś się nauczyło i oczywiście zapamiętało. Wszystkie parki rozrywki typu dinoparki, parki miniatur, parki bajek czy Świętego Mikołaja serwują małym zwiedzającym atrakcje w taki sposób, że ci szybko i łatwo je zapamiętują. Inna sprawa, że wiedza na temat np. dinozaurów zdobyta podczas odwiedzin dinoparku po kilku miesiącach może ulec zatarciu. Co zrobić, aby maluch utrwalił sobie informacje zdobyte podczas wycieczki? Oto kilka propozycji.

Po pierwsze, wizualizacja – czyli rysowanie, malowanie, wyklejanie przy pomocy kolorowego papieru, a nawet лепienie (z plasteliny, modeliny lub gliny). Po powrocie z parku poprośmy dziecko, by przygotowało wizerunek wybranego dinozaura, którego poznało w parku. Po ukończeniu rysowania warto porównać rysunek przedstawiający dinozaura z faktycznym jego wizerunkiem, odnalezionym np. w Internecie. Dziecko ma okazję sprawdzić ile detali zapamiętało i jednocześnie zapamiętać nowe.

Po drugie, tworzenie łąmigłówek – proponujemy dziecku, by narysowało labirynt z wykorzy-

staniem wizerunków przedmiotów ekspozycji. Taki dinolabirynt dziecko może dać do rozwiązania rodzeństwu, koleżdze lub po prostu rodzicom. Można też zamiast labiryntu odtworzyć mapę parku wraz z jego wszystkimi atrakcjami. To świetna zabawa dla utrwalenia wiedzy np. z parku miniatur.

Po trzecie, kalambury – znana wszystkim nieśmiertelna zabawa w kalambury może mieć teraz inny wymiar. Niech hasłami do odgadywania będą postacie, przedmioty lub miejsca związane z określonym parkiem.

Po czwarte zabawa w przewodnika – proponujemy dziecku, aby udało że jest przewodnikiem i oprowadza nas po parku, opowiadając o tamtejszych atrakcjach. Tę zabawę można też przeprowadzić w samym parku, szczególnie jeśli nie jest to pierwsza wizyta dziecka w tym miejscu.

Pomysłów na tego typu zabawy może być cała masa. Wystarczy tylko trochę ruszyć głową, a same się pojawiają.

*Aleksandra Galus
Parkmania.pl*

PARKMANIA.pl
przewodnik po parkach rozrywki





HAJNÓWKA		
Park Miniatur Zabytków Podlasia	www.parkminiatur-hajnowka.pl	52°44'47"N, 23°34'44"E
JUROWCE		
Jurajski Park Dinozaurów	www.jurajskiparkdinozaurow.pl	53°11'4"N, 23°9'0"E



Jurajski Park Dinozaurów w Jurowcach

POMORSKIE



BLIZINY		
Świat Labiryntów	www.swiatlabiryntow.blogspot.com	54°10'54"N, 18°21'26"E
CHOCIELEWKO		
Park Miniatur Zielony Dwór	www.parkmini.pl	54°32'16"N, 17°38'16"E
GDAŃSK		
RoboCAMP Gdańsk	www.robocamp.pl	54°21'19"N, 18°35'36"E
MK Bowling	www.mkbowling.pl	54°22'38"N, 18°36'28"E
GDYNIA		
Akwarium Gdynińskie	www.akwarium.gdynia.pl	54°31'6"N, 18°33'25"E
KRYNICA MORSKA		
Lunapark Krynica	www.lunapark1.mierzeja.pl	54°22'47"N, 19°26'43"E

ŁĘBA		
Łeba Park	www.lebapark.pl	54°44'42"N, 17°34'14"E
Power Park Łeba	www.powerpark.pl	54°46'2"N, 17°35'32"E
MALBORK		
DinoPark	www.dinopark.malbork.pl	54°2'33"N, 19°2'36"E
SARBSK		
Sea Park Sarbsk	www.seapark.pl	54°44'26"N, 17°38'36"E
STRYSZA BUDA		
Kaszubski Park Miniatur	www.kaszubskiparkminiatur.pl	54°23'56"N, 18°2'39"E
WŁADYSŁAWOWO		
Lunapark Sowiński	www.lunapark-sowinski.pl	54°47'35"N, 18°24'39"E









FUNPASS

Płacisz mniej i bawisz się więcej!

Jedyna karta rabatowa do tak wielu polskich parków rozrywki i innych atrakcji!

Cena od 25 zł - dostawa gratis!
Szczegóły na www.parkmania.pl

Twoje korzyści:

-  **oszczędzasz** z każdą wizytą w ponad **130 obiektach** z katalogu
-  korzystasz **wielokrotnie** przez 1, 2 lub 3 lata od zakupu
-  Ty i Twoi bliscy – **aż do 4 osób** dostaje zniżkę
-  kartę wyślemy **za darmo**, w kilka dni jest u Ciebie
-  klubowe **przywileje**, konkursy z nagrodami
-  zakup karty może **zwrócić się** już po pierwszej wizycie!

PRZYWIDZ

Chociaż gmina Przywidz położona jest niedaleko Trójmiasta, to wzniesienia dochodzą tu do ponad 270 m. n.p.m., stąd też

narciarskie w Przywidzu i Trzepowie oferują profesjonalnie przygotowane stoki, wypożyczalnię sprzętu oraz opiekę



częste porównania tych okolic do Bieszczad lub Bawarii. Nieskażona przyroda, brak przemysłu, przyjazne środowisko rolnictwo oraz urokliwe krajobrazy stwarzają idealne warunki do odpoczynku zarówno dla miłośników turystyki pieszej, rowerowej, konnej i sportów wodnych, jak też „białego szaleństwa”. Największe z tutejszych sześciu jezior - Przywidzkie - posiada strzeżone kąpielisko. Do dyspozycji turystów jest stadnina koni w ośrodku „Zielona Brama”, wypożyczalnia sprzętu wodnego, pięć tras rowerowych o długości od 7 do 18 km, a przede wszystkim niezwykły Park Labiryntów w miejscowości Bliziny. Górzyste ukształtowanie terenu oraz specyficzny mikroklimat sprzyjają uprawianiu tu sportów zimowych. Ośrodki

instruktorów jazdy na nartach i snowboardzie. Ze śladów historii nowożytnej w Przywidzu wymienić należy m.in. Kamień Królewski upamiętniający wizytę cesarza Fryderyka Wilhelma króla Prus w 1853 r. oraz kościoły św. Franciszka Ksawerego z 1903 r. i Matki Boskiej Różańcowej z 1909 r.



Świat Labiryntów Bliziny to:

- wielki labirynt w polu kukurydzy (3ha i 4,5km ścieżek)
- smoczy labirynt o powierzchni 3000m²,
- labirynty linowe, matematyczne, słomiane, wiklinowe
- motylarnia z motylami krajowymi,
- warsztaty dla dzieci i wiele innych atrakcji...

Jedyne w Polsce Labirynty Adriana Fishera
zdobywcy 6 rekordów Guinnessa

W skład naszego parku wchodzi labirynty o różnych wzorach, wielkościach, wykonane z różnych materiałów. Labirynty to świetna zabawa nie tylko dla dzieci, ale także dla dorosłych. Co roku powstaje nowy labirynt w polu kukurydzy, co roku zmienia się jego wzór, który nawiązuje do innego tematu przewodniego. W 2012 roku odwiedzili nas piraci, w 2013 nasz park przekształcił się w egzotyczną wyspę zamieszkałą przez plemię Bulla-bulla...
W kolejnych sezonach czeka Was mnóstwo przygód!

Zapraszamy na lekcje przyrody do motylarni, gdzie można obejrzeć żywe motyle. W naszym motylim przedszkolu odwiedzicie też gąsienice oraz poczwarki.



Świat Labiryntów Bliziny

Ul. Zwierzyniecka 10
83-047 Bliziny

woj. pomorskie

tel. 604 075 409

www.swiatlabiryntow.pl

www.facebook.com/SwiatLabiryntow

MALBORK

Od 1309 r., kiedy Siegfried von Feuchtwangen - wielki mistrz Zakonu Krzyżackiego - ogłosił Malbork stolicą jednego z najpotężniejszych państw na południowym wybrzeżu Bałtyku, tutejszy zespół

wieczorami podczas spektakli Światło i Dźwięk. Niepowtarzalny charakter warowni uhonorowany został w 1997 r. wpisem na listę Światowego Dziedzictwa Kulturowego UNESCO.



zamkowy był wielokrotnie przebudowywany i modyfikowany. Zmieniała się również funkcja Zamku, od klasztoru poprzez twierdę, reprezentacyjną rezydencję władców, garnizon wojskowy aż po muzeum. Zamek, stanowiący główny cel turystycznego pobytu w mieście, jest nie mająca sobie równej na świecie gotycką warownią zbudowaną z cegły, która zachwyca nie tylko swoją architekturą, ale także unikatowymi zbiorami dzieł sztuki, bursztyków i numizmatów. Co roku odwiedzają go turyści z całego świata, a wyprawa do malborskiej warowni to wspaniała i niepowtarzalna lekcja historii. To jedno z niewielu miejsc na świecie, gdzie w pełni można poczuć średniowieczną atmosferę, a czasem nawet spotkać ducha rycerza, zwłaszcza

Jedną z nowych, współczesnych atrakcji Malborka jest Dino Park. Na odwiedzających czeka tutaj kilkadziesiąt ruchomych eksponatów przedstawiających stworzenia sprzed milionów lat, wielki plac zabaw dla dzieci, karuzele, piaskownice archeologiczne - świetne miejsce na spędzenie dnia z rodziną.



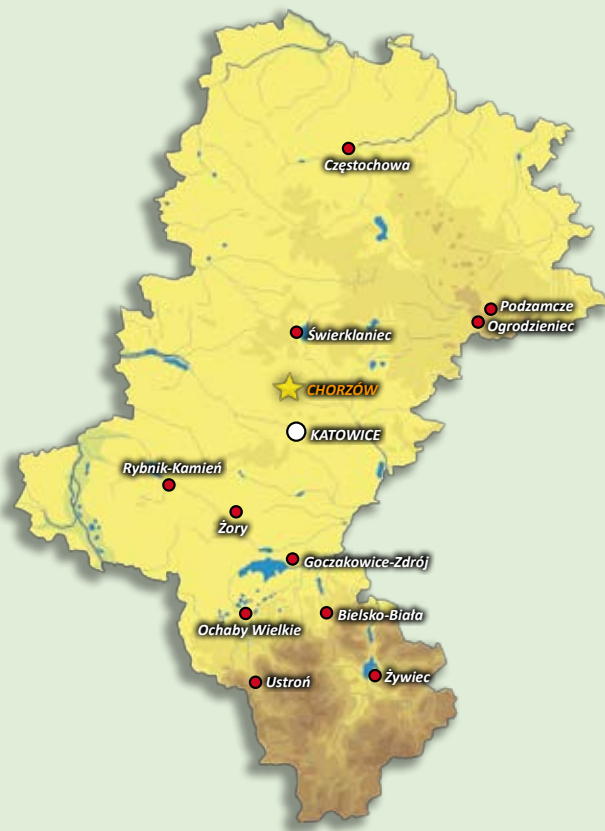


- Czterdzieści ruchomych dinozaurów w otoczeniu pięknej zieleni lasu
- Fascynująca przygoda z możliwością obejrzenia skamieniałości z przed setek milionów lat
- Profesjonalne kino 5 D Extreme, w którym widz odbiera film wszystkimi zmysłami
- Kraina zabaw z dinozaurami, które można ujeżdżać, samochodzikami i pływającymi pontonami
- Mini zoo, a w nim m.in. alpaki, daniele, kangury, muflony, kózki karłowate i kuce
- Park linowy Malborkstones gwarantujący bezpieczną i spokojną zabawę dla dzieci i dorosłych
- Dla spragnionych i głodnych punkty gastronomiczne
- Laserowy tor przeszkód powstały w 2013 roku! Weź udział w zabawie i pokaż swoje umiejętności. LaserLight Mission jest jedyną taką atrakcją w Polsce!

Malbork • Toruńska 61 • tel. 506-720-646
rezerwacja wycieczek tel. 55-30-70-700
e-mail: kontakt@dinopark.malbork.pl
www.dinopark.malbork.pl



ŚLĄSKIE



BIELSKO-BIAŁA

Arena Zoltar

www.zoltar.bielsko.pl

49°49'10"N, 19°2'42"E

CHORZÓW

Śląskie Wesołe Miasteczko

www.wesole-miasteczko.pl

50°16'23"N, 18°59'28"E

CZĘSTOCHOWA

Park Miniatur Sakralnych

www.zlotagora.com

50°48'38"N, 19°9'14"E

GOCZAŁKOWICE-ZDRÓJ

Centrum Edukacji Technicznej

www.ekotama.pl

49°56'14"N, 18°56'3"E

OCHABY WIELKIE

Dream Park Ochaby

www.dream-park.pl

49°51'17"N, 18°45'37"E

OGRODZENIEC		
Park Kolejowy	www.park-kolejowy.pl	50°27'5"N, 19°31'11"E
PODZAMCZE		
Park Miniatur	www.park-ogrodzieniec.pl	50°27'12"N, 19°33'3"E
RYBNIK-KAMIEŃ		
Rodzinny Park Atrakcji	www.rparybnik.pl	50°8'8"N, 18°35'23"E
ŚWIERKLANIEC		
Rogate Ranczo Paintball Park	www.rogateranczo.com	50°25'58"N, 18°57'11"E
USTRŃ		
Park Dinosaurów i Ogromnych Owadów	www.parkdinozaurow-ustron.pl	49°44'59"N, 18°47'29"E
Extreme Park Równica	www.ustron-rownica.pl	49°42'57"N, 18°50'52"E
ŻORY		
Miasteczko Twinpigs	www.twinpigs.eu	50°2'580"N, 18°42'52"E
ŻYWIEC		
Park Miniatur „Od Komorowskich do Habsburgów”	www.muzeum-zywiec.pl	49°41'17"N, 19°12'0"E

ŚLĄSKIE WESOŁE MIASTECZKO

Śląskie Wesołe Miasteczko to największy i najstarszy polski park rozrywki, a wizyta w nim jest doskonałą zabawą dla gości w każdym wieku. Na najmłodszych czekają kolorowe, radosne karuzele, ogromne dmuchane zamki, niesamowite podróże samochodami i statkami. Rodzinne wycieczki umilą karuzele rodzinne, legendarne Samoloty Duże, a także szalone elektryczne skutery lub wreszcie Gwiazda Duża - największa w Polsce karuzela. Amatorzy szczególnie mocnych wrażeń natychmiast zasiądą w wagonie jedyne- go w kraju roller coastera z podwójną pętlą czy całkowicie szalonej karuzeli Flic Flac. Pędzący z szaloną prędkością Enterprise wywoła szybsze bicie serca

u najdzielniejszego śmiałka, a szalona Balerina lub bezlitosna Tagada wywirują z każdego resztki odwagi.

Tuż obok lunaparku zlokalizowany jest Śląski Park Linowy (strona 87).



Śląskie Wesołe Miasteczko



Zabawa przez cały dzień na 55 karuzelach - **40,00 zł***

Zabawa przez cały sezon - **159,00 zł**

Wesołe at Night - śląski lunapark po zmroku
w każdy piątek i sobotę w lipcu i sierpniu za - **30,00 zł**

*cena obowiązuje w tygodniu i przy zakupie przez internet



KARNIJ SIE NA

Śląskie Wesołe Miasteczko

KARASOLU!

WWW.WESOLE-MIASTECZKO.PL



www.parkslaski.pl

Park Śląski 

ŚWIĘTOKRZYSKIE



BAŁTÓW		
Bałtowski Kompleks Turystyczny	www.juraparkbaltow.pl	51°0'54"N, 21°32'48"E
BORKÓW		
Afor Adventure Park	www.aforadventure.pl	50°45'57"N, 20°45'19"E
KRAJNO ZAGÓRZE		
Park Rozrywki i Miniatur Sabat Krajno	www.sabatkrajno.pl	50°53'55"N, 20°51'30"E
PACANÓW		
Europejskie Centrum Bajki	www.pacanow.eu	50°24'0"N, 21°2'29"E
PIASEK		
Jurajski Gród	www.jurajskigrod.p	50°43'45"N, 19°25'7"E



GIERŁOŻ		
Mazurolandia	www.miniatury.com.pl	54°4'51"N, 21°30'44"E
MRĄGOWO		
WesternCity Mrongoville	www.mrongoville.pl	53°52'58"N, 21°18'40"E



Mazurolandia w Gierłoż

WIELKOPOLSKIE



KONIN		
Park Makiet Mikroskala	www.mikroskala.eu	52°11'49"N, 18°15'38"E
LUBNICA		
Owadogigant	www.owadogigant.pl	53°37'57"N, 16°53'31"E
POBIEDZISKA		
Skansen Miniatur	www.ok-pobiedziska.pl	52°28'11"N, 17°16'55"E
POZNAŃ		
Laser Tag / Laserowy Poligon	www.lasertagpoznan.pl	52°26'43"N, 16°55'0"E



DZIWNÓW		
Nadmorski Park Miniatur	www.park-miniatur.pl	54°1'5"N, 14°44'39"E
NIECHORZE		
Park Miniatur Latarni Morskich	www.park-miniatur-latarni.pl	54°5'42"N, 15°4'20"E
WRZOSOWO		
Bałtycki Park Dinozaurów	www.baltyckiparkdinozaurow.pl	53°59'46"N, 14°49'4"E



Park Miniatur Latarni Morskich w Niechorzu



PARKI LINOWE



Rekomendujemy

- Czarodziejska Góra Relax w Jedlinie-Zdroju
- Park Linowy Ranczo Furia w Trąbkach
- Park Linowy Radocha w Nieporęcie
- TarzanPark w Jastarni
- TarzanPark w Łebie
- Jumpy Park Malborkstones w Malborku
- TarzanPark w Szymbarku
- TarzanPark we Władysławowie
- Śląski Park Linowy w Chorzowie
- TarzanPark w Barlinku
- Park Linowy Bluszcz w Międzyzdrojach
- Park Linowy Bluszcz w Świnoujściu

DAWKA ADRENALINY DLA WSZYSTKICH

Park linowy - konstrukcja linowa zamontowana na drzewach lub palach - służy do bezpiecznej zabawy na wysokości. Można śmiało powiedzieć, że jest



to najbezpieczniejszy sposób uprawiania rekreacji ruchowej zbliżonej do alpinizmu. Na przeszkodach parku linowego bawić się mogą wszyscy. Do parku linowego przychodzimy po to, aby się sprawdzić, przewyciężyć swoje słabości, a przede wszystkim żeby wesoło spędzić czas na świeżym powietrzu. Wysokość, adrenalina, specjalistyczny sprzęt, ciekawe przeszkody, łatwa dostępność to wszystko decyduje o popularności parków linowych. Aby zacząć uprawiać alpinizm należy kupić specjalistyczny sprzęt, zapisać się na kurs i mieć na to czas. W parku linowym nie jest potrzebne żadne doświadczenie i obycie ze sprzętem

alpinistycznym, a nad bezpieczeństwem czuwają przeszkoleni instruktorzy. Jest to zabawa zarówno dla dzieci, młodzieży, dorosłych, jak i dla osób starszych.

Jedynymi ograniczeniami są zbyt mały wzrost lub zły stan zdrowia, mogący pogorszyć się podczas wysiłku fizycznego.

Moda na wypoczynek aktywny i sporty ekstremalne powoduje, że w krajach zachodniej Europy parki tego typu spotkać można często. Pierwsze polskie parki linowe powstały w 2005 r. i były to: Przygoda Park w Wiśle, Extreme Park Fantour w Ustroniu, Trapez Park w Zabrze oraz Małpi Gaj w Zalesiu Górnym. Nikt wówczas nawet nie przypuszczał, że tak szybko zdobędą one popularność i staną się aspiracją do budowy kolejnych obiektów. W połowie 2013 r. były już 174 parki linowe rozrzucone na terenie całej Polski i nieustannie powstają

nowe o różnej wielkości - niektóre mają tylko po osiem atrakcji lecz są i takie, w których ich ilość przekracza 100.

Aby przejść przez park linowy należy założyć uprząż alpinistyczną z karabinami, bloczkiem zjazdowym i kask oraz odbyć odpowiednie, proste szkolenie. Dla zapewnienia maksimum bezpieczeństwa rozciągnięta jest dodatkowo stalowa lina asekuracyjna, do której należy być zawsze przypiętym specjalistycznym sprzętem. Ponadto nad uczestnikami zabawy nieustannie czuwają przeszkoleni instruktorzy.

Parki linowe posiadają najczęściej kilka tras, a każda z nich składa się

DAWKA ADRENALINY DLA WSZYSTKICH



mi przed upadkiem z wysokości, a zamiast podestów buduje się drewniane domki. Dzieci szkolne pokonują trasy z łatwymi przeszkodami oraz obniżoną asekuracją, aby mogły bez problemu przepinać karabinki. Są trasy dla osób, które nie uprawiają żadnego sportu, ale też i dla twardzieli. Na trasach trudniejszych można sprawdzić się przemieszczając za pomocą rąk po wiszącej nawet 11 m nad ziemią drabinie, przejść po linach, gdzie dla podparcia nóg są tylko węzły lub po huśtających się strzemionach. Różnorodność tras pozwala na stosowne dobranie skali trudności do kondycji i umiejętności osób z nich korzystających.

Parki linowe zapewniają niezapomniane wrażenia, adrenalinę i wysiłek na świeżym powietrzu. Warto chociaż raz spróbować swoich sił i przeżyć wspaniałą przygodę, poczuć się jak Tarzan skacząc na linie lub podziwiać widoki na zjeździe tyrolskim.

Zachęcam i szczerze polecam.

Monika Legierska
Polskie Parki Linowe

z kilkunastu różnych przeszkód zaprojektowanych tak, aby każdy znalazł coś dla siebie. Większe parki przygotowują trasy o różnym stopniu trudności.

Dla małych dzieci trasy zabezpieczone są atestowanymi siatkami chroniący-





polskie parki linowe

WYPOCZYNEK SPORT

Odwiedź portal poświęcony parkom linowym

Budujemy parki linowe w Polsce i Europie od 2005 roku. Stronę www.polskieparkilinode.pl założyliśmy, aby stworzyć bazę parków w Polsce i jednocześnie przybliżyć szerszemu odbiorcy tę coraz bardziej popularną formę zabawy i wypoczynku.

dzięki naszej stronie:

znajdziesz najbliższy park linowy
poznasz jego atrakcje i poziom bezpieczeństwa
dowiesz się, jak powstają parki linowe
obejrzyj zdjęcia z różnych parków

możesz także:

dodać do naszej wyszukiwarki park linowy
umieścić na stronie własną galerię
uzyskać porady dotyczące budowy i zasad bezpieczeństwa
zlecić budowę parku linowego



ZABAWA ADRENALINA

nasze parki są:

ekologiczne

Dbamy o to, aby montowane przez nas elementy parku nie szkodziły drzewom. Podesty montowane są metodą na ścisk, a liny stalowe osadzone są na specjalnie przygotowanych podkładkach, które pozwalają na swobodny przepływ soków pod korą.

bezpieczne

Stosowane przez nas systemy asekuracji spełniają wymogi bezpieczeństwa zarówno stosowane w alpinizmie – ustalone przez UIAA (Międzynarodowa Federacja Towarzystw Alpinistycznych) zasady poruszania się na wysokości i stosowania sprzętu alpinistycznego, oraz spełniają wymagania polskiej normy PN-EN 15567 Urządzenia sportowe i rekreacyjne – Tory linowe.

pełne atrakcje - dla dzieci i dorosłych



DOLNOŚLĄSKIE



JEDLINA-ZDRÓJ		
Czarodziejska Góra Relax	www.czarodziejskieliny.pl	50°43'35"N, 16°20'31"E
KARPACZ		
Park Linowy Tarzan	www.parklinowykarpacz.pl	50°46'18"N, 15°44'41"E
KLETNO		
Park Linowy Kletno	www.park.kletno.pl	50°14'18"N, 16°50'56"E
KUDOWA-ZDRÓJ		
Mountain Emotion	www.mountain.com.pl	50°26'53"N, 16°14'36"E
SOBÓTKA		
Park Linowy Wieżyca	www.parkwiezyca.pl	50°53'34"N, 16°43'36"E
SOKOLNIKI		
Adrenalina Park	www.adrenalina-park.pl	51°1'21"N, 16°41'10"E

DOLNOŚLĄSKIE

SREBRNA GÓRA		
Park Linowy Mamruch	www.parklinowy-mamruch.pl	50°34'44"N, 16°39'44"E
SZCZYTNA		
Park Linowy Szczytna	www.szczytna.pl	50°24'54"N, 16°26'48"E
SZKLARSKA PORĘBA		
Park Linowy Trollandia	www.trollandia.pl	50°49'37"N, 15°31'19"E
Park Odkrywców	www.parkodkrywcow.pl	50°49'7"N, 15°31'40"E
WILCZYCE		
Park Linowy Sherwood	www.sherwood-park-linowy.pl	51°8'26"N, 17°9'32"E
WROCŁAW		
Park Linowy Wyspa Opatowicka	www.mcs.wroc.pl/opatowicka	51°5'57"N, 17°7'20"E
ZŁOTY STOK		
Leśny Park Przygody Skalisko	www.skalisko.eu	50°26'13"N, 16°52'25"E

PARK LINOWY Z SIATKAMI



Bardzo atrakcyjne, cieszące się ogromnym powodzeniem trasy dla dzieci można wykonać budując na każdym drzewie domek. Wszystko ma być kolorowe i z łatwymi przeszkodami. Nie ma w tym przypadku konieczności kupowania drogiego

sprzętu asekuracyjnego i angażowania wykwalifikowanego personelu. Niestety ze względu na dużą ilość materiałów, w tym kosztownych siatek asekuracyjnych, wykonanie takiego toru linowego jest sporo droższe od standardowego.

JEDLINA-ZDRÓJ

Kojąca cisza oraz warunki krajobrazowe i klimatyczne Jedliny-Zdroju, znanej jako uzdrowisko od 1721 r., nieustannie ściągają tu jej amatorów. Przez ciekawsze tereny miejscowości poprowadzony został trzyetapowy uzdrowski szlak turystyczno-rekreacyjny. Trasa Czarodziejska wiedzie od źródła i uroczonego urwiska skalnego do Czarodziejskiej Góry Relax - kompleksu sportowego z parkiem linowym, torem saneczkowym, wyciągiem narciarskim i innymi atrakcjami. Wzdłuż zalewu i kompleksu boisk sportowych (w tym boisk do gry w bule) biegnie Promenada Słoneczna, z której roztacza się widok na Górę Borową, najwyższy szczyt Gór Wałbrzyskich, zaliczany do Korony Sudetów Polskich. Siły witalne organizmu można pobudzić na Trasie Relaksacyjnej prowadzącej z Parku Bukowego do Polany Oddechowej.

Pałac w Jedlinie, który obecny kształt uzyskał w latach 60. XIX w., czasy świetności przeżywał należąc do rodziny von Seher-Thoss, zarabiając głównie na gościach przybywających do Jedliny by zażyć kąpieli w jej lecz-

niczych wodach. Podczas drugiej wojny światowej posiadłość zaadoptowana została na sztab brygady Organizacji Todta, która od 1943 r. była głównym wykonawcą kompleksu Riese, do dzisiaj niezbadanego w pełni obiektu. Pod kryptonimem Riese na powierzchni blisko 200 km² naziści prowadzili w Górach Sowich olbrzymie przedsięwzięcie. Niektórzy miłośnicy zagadek twierdzą, że miała to być jedna z kwater Hitlera inni, że tajne fabryki bądź ośrodek badawczy, jeszcze inne tezy stawiają na zakłady zbrojeniowe i produkcję rakiet V-1, V-2. Dla zwiedzających dostępne są m.in. Tajemnicze Podziemne Miasto Osówka, Podziemne Fabryki Walimia oraz Kompleks Włodarz.





SUPER ATRAKCJE

WWW.CZARODZIEJSKIELINY.PL



Czarodziejskie Liny to jedyny park linowy w okolicach Wałbrzycha, położony w uzdrowisku Jedlina-Zdrój, niedaleko całorocznego toru saneczkowego i licznych alejek spacerowych.

Na stoku góry funkcjonują trasy linowe o różnym stopniu trudności: bardzo kolorowa Maluch dla dzieci od 3 do 8 lat, trasa Junior dla dzieci powyżej 8 lat, Standard dla młodzieży od 14 lat i dorosłych oraz Extremum i Tyrolska o najwyższym stopniu trudności - obie dla dorosłych.

Znajdująca się w parku 15 m wieża wspinaczkowa, najwyższy tego typu obiekt w regionie, posiada ścianki Junior, Standard i Extreme o różnym poziomie trudności. To kolejna dawka emocji i okazja do przetestowania swoich możliwości.

Na stoku Czarodziejskiej Góry - Relax można również skorzystać z letniego toru pontonowego. Na szczyt wjeżdża się nowoczesnym przenośnikiem narciarskim.

CZARODZIEJSKIE LINY

Park linowy w Jedlinie-Zdroju u zbiegu ulic Poznańskiej i Sienkiewicza
tel. 722-024-062, e-mail: czarodziejskieliny@enitra.pl + www.czarodziejskieliny.pl

KUJAWSKO-POMORSKIE



BYDGOSZCZ		
Park Linowy Myślęcinek	www.parklinowy.bydgoszcz.pl	53°9'10"N, 18°1'26"E
CIECHOCINEK		
Park Linowy Ciechocinek	www.ciechocinek.pl	53°3'16"N, 18°32'29"E
INOWROCLAW		
Park Linowy Inowrocław	www.activextreme.pl	52°47'35"N, 18°13'56"E
PIEŃKI KRÓLEWSKIE		
Park Linowy ExtreMiks		53°25'21"N, 18°43'4"E
PIŁA-MEYN		
Park Linowy Piła-Młyn	www.pila-mlyn.pl	53°30'37"N, 17°52'51"E
RULEWO		
Park Linowy Hanza Pałac	www.hanzapalac.pl	53°33'6"N, 18°36'28"E
TORUŃ		
Park Linowy Barbarka	www.parklinowy.com	53°3'16"N, 18°32'29"E
WŁOCŁAWEK		
Park Linowy Włocławek	www.parklinowywloclawek.eu	52°38'28"N, 19°6'27"E

LUBELSKIE



JANÓW LUBELSKI		
Park Linowy Zoom Natury	www.zoomnatury.pl	50°41'44"N, 22°23'57"E
KAZIMIERZ DOLNY		
Park Linowy Kazimierz	www.parkkazimierz.pl	51°19'8"N, 21°55'57"E
Park Linowy Natura		51°19'57"N, 21°57'36"E
KRASNOBRÓD		
Park Linowy Krasnobród	www.linowypark.pl	50°32'49"N, 23°11'50"E
LUBLIN		
Park Linowy Zalew Zemborzycy	www.park-linowy.eu	51°11'19"N, 22°32'33"E
OKUNINKA		
Park Linowy Okuninka	www.okuninka.sanvit.eu	51°29'28"N, 23°31'56"E
STARA JEDLANKA		
Park Linowy Leśna Ryba	www.lesnaryba.p	51°30'23"N, 22°56'13"E
STOCZEK ŁUKOWSKI		
Park Linowy Izydory	www.izydory.pl	51°58'14"N, 21°58'04"E
SUSIEC		
Roztoczolandia	www.roztozczanka.com.pl	50°24'50"N, 23°13'10"E

LUBUSKIE



GORZÓW WIELKOPOLSKI

Park Linowy Fabryka Małp

www.parklinowogygorzow.pl

52°44'35"N, 15°13'28"E

JEZIORY WYSOKIE

Rodzinny Park Linowy

www.parklinowy-jeziory.pl

51°47'2"N, 14°45'49"E

ZIELONA GÓRA

Park Linowy Dzika Ochła

www.dzikaochla.pl

51°54'10"N, 15°29'22"E



BEŁCHATÓW-WAWRZKOWIZNA		
Park Linowy Wawrzkowizna	www.wawrzkowizna.com.pl	51°17'58"N, 19°19'50"E
BRONISŁAWÓW		
Park Linowy Magellan	www.park-magellan.pl	51°26'27"N, 19°54'5"E
ŁÓDŹ		
Park Linowy Arturówek	www.parklinowylodz.pl	51°49'24"N, 19°28'31"E
RADOMSKO-DOBRYSZCZE		
Park Linowy Malutkie	www.malutkie.com	51°6'45"N, 19°25'17"E
SIERADZ		
Park Linowy Sieradz	www.mosirsieradz.pl	51°35'51"N, 18°45'8"E
SKIERNIEWICE		
Park Linowy Spider	www.parklinowyskierniewice.pl	51°56'28"N, 20°8'58"E
SPAŁA		
Park Linowy w Spale	www.parklinowywspale.pl	51°32'37"N, 20°8'43"E
TOMASZÓW MAZOWIECKI		
Park Linowy Nad Pilicą	www.parklinowynadpilica.pl	51°31'12"N, 20°2'0"E
ZGIERZ		
Zgierski Park Linowy	www.mosir.zgierz.pl	51°51'35"N, 19°24'27"E

MAŁOPOLSKIE



INWAŁD		
Park Linowy Dinolandia	www.dinolandia.pl	49°52'2"N, 19°24'30"E
KLUSZKOWICE		
Park Linowy	www.kluzskowice.com.pl	49°27'36"N, 20°18'55"E
KRAKÓW		
Krakowski Park Linowy	www.krakowskiparklinowy.pl	50°2'11"N, 19°52'53"E
KROŚCIENKO NAD DUNAJCEM		
Park Rozrywki ABlandia	www.ablandia.pl	49°26'26"N, 20°24'55"E
Park Linowy Adventure-sky	www.park-adrenalina.pl	49°27'3"N, 20°25'22"E
KRYNICA-ZDRÓJ		
Krynicki Park Linowy	www.parklinowykrynica.pl	49°24'36"N, 20°55'41"E
KRYSPINÓW		
Park Linowy Kryspinów	www.parklin.pl	50°2'59" N, 19°47'54"E
KRZYWA		
Park Linowy Krzywa	www.parklinowy-krzywa.pl	49°31'27"N, 21°18'32"E
MYŚLENICE		
Park Przygody Myślenice	www.parkmyslenice.pl	49°49'29"N, 19°57'1"E
PODSTOLICE		
Park Linowy Podstolice	www.podstolice.com.pl	49°57'5"N, 19°59'29"E

MAŁOPOLSKIE

RYTRO		
Park Linowy ABlandia	www.ablandia.pl	49°29'8"N, 20°38'52"E
RZYKI		
Park Linowy Czarny Groń	www.czarnygron.pl	49°47'38"N, 19°23'19"E
SZCZAWNICA		
Park Linowy ABlandia	www.ablandia.pl	49°25'35"N, 20°28'38"E
TARNÓW		
Fun-Linopark	www.parklinowytarnow.pl	49°59'22"N, 21°0'1"E
TRĄBKI		
Park Linowy Ranczo Furia West	www.ranczofuria.pl	49°57'33"N, 20°8'11"E
WIELICZKA-GRABÓWKI		
Park Linowy Xtreme	www.xtremepark.pl	49°58'43"N, 20°2'6"E
WIERCHOMLA MAŁA		
Park Linowy Wierchomla	www.wierchomla.com.pl	49°25'54"N, 20°48'45"E
ZAKOPANE		
Adventure Park Przygody	www.park-przygody-gubalowka.pl	49°18'17"N, 19°55'23"E
GuGu Park	www.gugu-park.pl	49°17'8"N, 19°57'48"E
Park Linowy Złota Grań	www.linowy-park.pl	49°18'22"N, 19°55'52"E
ZAWADA		
Park Linowy Szara Sowa	www.szarasowa.pl	49°58'36"N, 21°0'0"E

SKOK TARZANA



Jeżeli zapragniecie poczuć się jak Tarzan, koniecznie musicie spróbować skoku na linie. Wpinamy karabinki w alpinistyczną linę asekuracyjną, przyciągamy do siebie grubą linę, która zastępuje

nam linę i skaczemy na siatkę. Skok ten dostarcza wielu emocji, a niektóre osoby długo się wahają przed jego wykonaniem. Po skoku należy wspiąć się po siatce i przepiąć karabinki do asekuracji.


WIELICZKA



Jest takie jedno, niepowtarzalne miejsce w Polsce. Nie zdradza ono swych sekretów od razu, a by je poznać, należy udać się w głąb ziemi. Najbardziej ekscytująca strona kopalni soli w Wieliczce ukazuje się tym, którzy gotowi będą podjąć jej wyzwanie i potraktować z szacunkiem. Przemierzając wyrobiska odbywamy wędrowkę w czasie. Kto wie, czy w tajemniczych korytarzach nie spotkamy skarbnika lub księżnej Kingi?

Kopalnia Soli jest jednym z jednym z najbardziej znanych obiektów turystycznych świata, w 1978 r. wpisany przez UNESCO na pierwszą listę Świato-

wego Dziedzictwa Kulturowego i Przyrodniczego. Jej oryginalne wyrobiska o łącznej długości ok. 300 km, usytuowane na dziewięciu poziomach sięgających 327 m głębokości, ilustrują wszystkie etapy rozwoju techniki górniczej w poszczególnych epokach historycznych. Na 3,5 km trasie turystycznej zobaczyć można także wykute i wyrzeźbione w soli kaplice oraz jeziorka solankowe. Ciekawe są zabytki budownictwa przemysłowego charakterystycznego dla miast górniczych, jak nadszybia: Górsko, Świętej Kingi, Daniłowicza czy najstarszy XIV-wieczny Regis.





PARK LINOWY

PARK LINOWY Trąbki 37 www.ranczofuria.pl

Organizujemy imprezy firmowe, okolicznościowe dla dzieci i dorosłych, pokazy jeździeckie, wycieczki dla szkół i przedszkoli, pikniki, festyny a także wycieczki rowerowe i konne.



RANCZO FURIA WEST

- PARK LINOWY Z TRZEMA TRASAMI O ZRÓŻNICOWANEJ TRUDNOŚCI O ŁĄCZNEJ DŁUGOŚCI 500M
- PLAC ZABAW DLA DZIECI
- MINI ZOO
- WIGWAMY INDIAŃSKIE
- RESTAURACJA I PIZZERIA
- MIEJSCE NA OGNISKO WRAZ Z ŁAWECZKAMI



885-166-233



park@ranczofuria.pl

MAZOWIECKIE



JÓZEFÓW		
Park Linowy Klub Piknikowy	www.klub-piknikowy.pl	52°23'23"N, 20°59'24"E
Park Linowy Józefów	www.holiday.aquila.pl	52°7'25"N, 21°14'3"E
NAKORY		
Park Linowy Nakory	www.parklinowynakory.pl	52°17'18"N, 22°19'39"E
NIEPOŁECICE		
Park Linowy Radocha	www.park-radocha.pl	52°26'9"N, 21°2'25"E
OSTROŁĘKA		
Park Rozrywki Knieja	www.parkknieja.republika.pl	53°6'3"N, 21°38'19"E
PĘCŁAW		
Park Linowy Pod Palmami	www.parkpodpalmami.pl	51°55'54"N, 21°11'55"E
PŁOCK-BOROWICZKI		
Park Linowy Kraina Wrażeń	www.plockiparklinowy.pl	52°31'17"N, 19°45'38"E
POWSIN		
Park Linowy Veni Vici	www.veni-vici.com.pl	52°6'50"N, 21°5'33"E
RADOM		
Park Linowy Gekon		51°23'34"N, 21°6'50"E

MAZOWIECKIE

WARSZAWA		
Park Linowy Bielany	www.park-linowy-bielany.pl	52°17'27"N, 20°58'27"E
Park Linowy Ursus	www.park-linowy-ursus.pl	52°11'12"N, 20°53'26"E
Park Linowy Warszawa	www.parklinowywarszawa.pl	52°15'22"N, 21°1'9"E
Park Linowy High-Position	www.high-position.pl	52°15'25"N, 20°56'17"E
ZALESIE GÓRNE		
Linowy Park Przygody Małpi Gaj	www.malpigaj.com.pl	52°2'31"N, 21°2'33"E

LINOSKOCZEK



Gwarantowana świetna zabawa i duża dawka adrenaliny czeka na przeszkodzie zwanej Linoskoczkiem. Ćwiczenie na pierwszy rzut oka wydaje się proste, ale już po kilku krokach okazuje się, że

utrzymanie równowagi na linie mającej 1 cm szerokości stanowi nie lada wyzwanie. Przed upadkiem z wysokości chroni oczywiście lina asekuracyjna, więc jesteście bezpieczni.



NIEPORĘT



To niepowtarzalne miejsce na Mazowszu położone jest w bezpośrednim sąsiedztwie Warszawy, nad brzegiem Zalewu Zegrzyńskiego powstałego w wyniku spiętrzenia wód Narwi i Bugu. Ziemia przy historycznym szlaku kupieckim wiodącym z Warszawy przez Pułtusk na Litwę szczycą się ponad pięćsetletnią tradycją i przepięknymi krajobrazami. Swoje piękno zawdzięczają głównie akwenowi wodnemu oraz dużym obszarom terenów leśnych sprzyjającym wędrownikom pieszym i rowerowym. Z Warszawy można dojechać nad Zalew ścieżką rowerową prowadzącą wzdłuż Kanału Żerańskiego, obfitującą w piękne widoki i niespodzianki, jak chociażby bory budujące kolejne żeremia.

Wśród wielu atrakcji, z jakich można korzystać w gminie Nieporęt szczególną jest Park Linowy Radocha proponujący aktywny wypoczynek dla całej rodziny. Dodatkowym walorem Parku jest jego lokalizacja na terenie Portu Jachtowego Nieporęt, tuż przy plaży. Port oferuje szereg usług tym, którzy marzą, aby uciec z miasta i побыć trochę na świeżym powietrzu. Dla plażowiczów są leżaki, beach bar i siatkówka plażowa. Dla żeglarzy nowoczesna flota czarterowa, szkolenia, kursy, regaty – zarówno dla sportowców, jak i dla amatorów. Baza na plaży oferuje szkolenia windsurfin-gowe, można też wypożyczyć kajak lub rower wodny.



RADOCHA

park linowy

Park Linowy „Radocha” znajduje się na terenie portu jachtowego w Nieporęcie, tuż przy plaży Jeziora Zegrzyńskiego, w malowniczym otoczeniu zieleni i wody. Odległość od centrum Warszawy to tylko 28 km.

Park dysponuje 5 trasami o różnym stopniu trudności, dostosowanymi do każdego wieku i wzrostu. Jedna z tras – zabezpieczona specjalną siatką i nisko zawieszona – przeznaczona jest dla dzieci już od 3 roku życia.

Każdemu z gości obsługa Parku potrafi zaproponować zabawę odpowiednią do jego potrzeb i możliwości.

W ofercie Parku, oprócz aktywnego rodzinnego wypoczynku znajdują się również imprezy urodzinowe dla dzieci, imprezy integracyjne i plenerowe, zabawy dla szkół i przedszkoli itp.

Niewątpliwym atutem Parku jest jego dogodna lokalizacja nad brzegiem Jeziora Zegrzyńskiego. Na miejscu można korzystać z dodatkowych atrakcji, jak kajaki, rowery wodne, siatkówka plażowa oraz plażować i grilować. Park i jego otoczenie to wspaniałe miejsce na całodniowy wypoczynek na świeżym powietrzu.



Park Linowy „Radocha” w Nieporęcie k/Warszawy
05-126 Nieporęt, ul. Wojska Polskiego 3
www.park-radocha.pl

PARK LINOWY W ZGODZIE Z NATURĄ

Parki linowe budowane są najczęściej na drzewach, zachodzi więc obawa czy nie zniszczą one lasu i nie spowodują uszkodzeń drzew. Aby odpowiedzieć na to pytanie najlepiej przyrzeć się sposobom montażu urządzeń na drzewach. Mocowanie poszczególnych elementów wykonuje się tak, aby nie uszkodzić drzewa. Podesty montowane są metodą



na ścisk, zaś liny stalowe osadzone na specjalnie przygotowanych podkładkach, które nie dopuszczają do wcinania się liny w pień i pozwalają na swobodny przepływ soków pod korą. Podkładki te wprawdzie przybijane są małymi gwoździami lub wkrętami, ale - według opinii dendrologów - nie stanowi to zagrożenia dla drzewa. Taki sposób montażu nie jest naszym rodzimym pomysłem lecz przywędrował do nas z zachodu wraz z całą technologią montażu. Aby upewnić się w tym temacie, zasięgnęliśmy opinii kilku dendrologów - oceny były pozytywne.

Dla bezpiecznego funkcjonowania parku potrzebne są niekiedy pielęgnacyjne przycinki gałęzi. Podczas nich powinny być usunięte wszystkie suche konary, które mogłyby zagrażać zarówno użytkownikom parku, jak i przechodniom. Nie niszczy to drzew, a czasem jest wręcz dla nich wskazane.

Miejsce, w którym powstaje park linowy zdobywa nowego gospodarza. W jego interesie leży dbanie o drzewa i otoczenie, bowiem oprócz walorów przyrodniczych, drzewa stanowią konstrukcję, na której zamocowany jest park linowy. Jeżeli zabrakłoby drzew, zakończyłoby się również funkcjonowanie parku.

*Wojciech Sieprawski
Trans-Blues*

OPOLSKIE



BAKÓW		
Adventure Park Sparta	www.sparta.kluczbork.pl	50°57'47"N, 18°16'49"E
NIEMODLIN		
Park Linowy Niemodlin	www.climbingsystem.pl	50°37'32"N, 17°36'27"E
OPOLE		
Park Linowy Kanyon	www.kanyon.pl	50°39'45"N, 17°55'23"E
POKRZYWNA		
Park Linowy Carina	www.gorzelanny.pl	50°17'15"N, 17°28'13"E

PODKARPACKIE



CHOTOWA

Park Linowy Grand Chotowa	www.grandchotowa.pl	50°1'56"N, 21°16'58"E
---------------------------	--	-----------------------

DOŁŻYCA

Bieszczadzki Park Linowy Kamikaze	www.nadsolinka.pl	49°13'9"N, 22°19'59"E
-----------------------------------	--	-----------------------

GRODZISKO DOLNE

GiokoPark	www.giokopark.pl	50°8'40"N, 22°28'35"E
-----------	--	-----------------------

IWONICZ-ZDRÓJ

Park Linowy	www.parklinowy.webnode.com	49°33'38"N, 21°47'12"E
-------------	--	------------------------

KROSNO

Linowy Park Przygody	www.linoscoczek.com.pl	49°42'2"N, 21°45'52"E
----------------------	--	-----------------------

KRZESZÓW

Park Linowy Błękitny San	www.blekitny-san.pl	50°24'23"N, 22°20'7"E
--------------------------	--	-----------------------

RADAWA

Park Radawa	www.parkradawa.pl	50°7'43"N, 22°45'25"E
-------------	--	-----------------------

RZESZÓW

Park Linowy Linoscoczek	www.linoscoczek.com.pl	50°0'55"N, 22°1'27"E
Rzeszowski Park Linowy Ekspedycja	www.ekspedycja.rzeszow.pl	50°1'56"N, 22°0'22"E

ZIMNA WODA

Park Linowy Leśny Tabor	www.lesnytabor.pl	49°58'46"N, 21°49'34"E
-------------------------	--	------------------------



BURBISZKI		
Park Linowy Galadusys	www.parklinowy.galadus.pl	54°11'56"N, 23°23'52"E
DOKTORCE		
Park Linowy Doktorce	www.doktorce.com	52°54'48"N, 23°4'46"E
FASTY		
FastPark Park Rozrywki	www.fastpark.com.pl	53°9'52"N, 23°4'8"E
PODJANOWSZCZYZNA		
Park Linowy Podjanowszczyzna	www.janowszczyzna.pl	53°20'48"N, 23°24'27"E
SERWY		
Park Linowy Chris	www.chris.com.pl	53°54'41"N, 23°12'18"E
UDZIEJEK		
Park Linowy Twierdza Jaćwingów		54°14'33"N, 22°53'26"E



Park Linowy Doktorce

POMORSKIE



CZŁUCHÓW		
Park Linowy Człuchów	www.osir.czluchow.pl	53°40'34"N, 17°23'11"E
DĘBKI		
Park Linowy Linowo		54°49'45"N, 18°5'37"E
GDAŃSK		
Park Linowy Małpi Jar	www.malpijar.pl	54°24'41"N, 18°32'19"E
GDYNIA		
Park Linowy Góra Harców	www.malpijar.pl	54°30'24"N, 18°33'15"E
Kolibki Adventure Park	www.adventurepark.pl	54°27'56"N, 18°32'59"E
JASTARNIA		
TarzanPark Jastarnia	www.tarzanpark.pl	54°41'59"N, 18°40'57"E
JURATA		
Park Linowy Ju-huu	www.ju-huu.pl	54°41'9"N, 18°42'38"E
KRYNICA MORSKA		
Park Linowy	www.parklinowykrynica.mierzeja.pl	54°22'55"N, 19°26'29"E
ŁEBA		
Power Park Łeba	www.powerpark.pl	54°46'3"N, 17°35'34"E
TarzanPark Łeba	www.tarzanpark.pl	54°45'36"N, 17°32'22"E

POMORSKIE

MALBORK		
Jumpy Park Malborkstones	www.jumpypark.pl	54°2'44"N, 19°2'8"E
NOWY DWÓR WEJHEROWSKI		
Park Linowy Faltom	www.hotel-faltom.com.pl	54°31'60"N, 18°17'10"E
OSTRZYCE		
Park Linowy Stolëm	www.pensjonatustolema.pl	54°14'60"N, 18°7'12"E
PRZYWIDZ		
Park Przygody	www.parkprzygody.pl	54°11'40"N, 18°19'50"E
ROWY		
Park Linowy Extreme	www.parklinowyextreme.pl	54°39'32"N, 17°2'33"E
SŁUPSK		
Park Linowy Leśny Kot	www.lesnykot.pl	54°28'42"N, 17°3'17"E
STAROGARD GDAŃSKI		
Starogardzki Park Linowy	www.parklinowy.stg.pl	53°58'11"N, 18°31'38"E
STEGNA		
Park Linowy Stegna	www.parklinowystegna.mierzeja.pl	54°19'37"N, 19°7'51"E
STRZELINKO		
Park Linowy Dolina Charlotty	www.dolinacharlotty.pl	54°31'38"N, 16°57'13"E
SZYMBARK		
TarzanPark Szymbark	www.tarzanpark.pl	54°12'16"N, 18°6'35"E
USTKA		
Park Linowy Na Wydmie	www.park-linowy.ustka.pl	54°35'14"N, 16°52'33"E
WDZYDZE KISZEWSKIE		
Park Linowy Niedźwiadek	www.hotelniedzwiatek.pl	54°1'0"N, 17°55'29"E
WŁADYSŁAWOWO		
TarzanPark Władysławowo	www.tarzanpark.pl	54°48'9"N, 18°23'27"E



Jumpy Park w Malborku

JASTARNIA

Dzisiejsze centrum miasta składa się z dwóch oddzielnych niegdyś miejscowości: Jastarni zwanej Pucką oraz Boru, czyli Jastarni Gdańskiej. Do początku lat 20. XX w. Jastarnia była wioską, której mieszkańcy utrzymywali się wyłącznie z rybołówstwa. Mówili o sobie iż są wyspiarzami i z pewną wyższością patrzyli na to, co pochodziło ze stałego lądu, faworyzując jednocześnie wszystko, co rybackie. Nieliczni wczasowicze przybywali tu łodziami z Pucka lub Gdańska. Dopiero poprowadzenie w 1922 r. linii kolejowej przez Półwysep Helski i otwarcie nowoczesnego portu spowodowało nie notowany tutaj wcześniej napływ turystów



oraz przyczyniło się do żywiołowego rozwoju miejscowości. Niespełna 15 lat wystarczyło by Jastarnia przemieniła się w popularny kurort nadmorski z kilkudziesięcioma pensjonatami. W 1954 r. Jastarnię, Bór, Juratę i Kuźnicę połączono w jedną gminę miejską, gdzie dynamicznie rozwijająca się turystyka harmonijnie łączy się z kultywowaniem lokalnych tradycji rybackich. Coraz wyraźniej widać również chęć wzbogacenia miejscowości o profil uzdrowiskowy, czego świadectwem jest istniejący już od lat międzywojennych Dom Zdrojowy.



Park Linowy

TarzanPark

Sprawdź swoje możliwości!



JASTARNIA

ul. Kościuszki 2
na terenie hotelu „Dom Zdrojowy”

608 433 344

www.tarzanpark.pl

 Dołącz do nas!

ŁEBA

Przez wieki siły przyrody nie były przyjazne osadzie rybackiej wzmiankowanej w 1282 r. Dopiero w 2. poł. powstał mały port rybacki, a Łeba niebawem zaczęła pełnić rolę kąpieliska nadmorskiego z secesyjnymi pensjonatami. W latach

cie wydmy, w którym koncentrowało się niegdyś życie towarzyskie kurortu.

Miejscowe tradycje kultu dorsza (pomuchła) przywołane zostały w 1999 r. jako dar srebrnego pomuchła ofiarowany przez łebskich rybaków papieżowi



międzywojennych mieszkał tu znany niemiecki malarz Max Pechstein, dzięki któremu na bajecznie kolorowych obrazach podziwiać można dawną Łebę.

Dzisiejsza Łeba rozrosła się i wzbogaciła dzięki turystyce, powstały osiedla willowe i ośrodki wypoczynkowe, ale najważniejszą inwestycją ostatnich lat jest nowoczesny port jachtowy na 120 jednostek. Na atrakcyjność kurortu wpływają też piękne szerokie plaże oraz doskonały mikroklimat, kształtowany bliskością morza, jezior i sosnowych lasów. Wokół portu skupiły się pochodzące z końca XIX w. niskie, ceglane budynki przypominające typowe kaszubskie domy rybackie. Perłą architektury jest dawny Dom Zdrojowy (ob. Hotel Neptun), zbudowany w 1906 r. na szczy-

Janowi Pawłowi II. Odtąd co roku w niedzielę najbliższą odpustowi św. Mikołaja, odbywa się w Łebie Festiwal Pomuchła. Przy granicy Słowińskiego Parku Narodowego w Rąbce rozpoczyna się trasa wycieczkowa na ruchome wydmy, umożliwiającą obserwację ich zróżnicowanych form, wędrujących na wschód z szybkością 3-15 m rocznie.



Park Linowy

TarzanPark

Sprawdź swoje możliwości!



ŁEBA

ul. Do Rąbki (kierunek wydmy)

608 433 344

www.tarzanpark.pl

 Dołącz do nas!

MALBORK

Od 1309 r., kiedy Siegfried von Feuchtwangen - wielki mistrz Zakonu Krzyżackiego - ogłosił Malbork stolicą jednego z najpotężniejszych państw na południo-

wą atmosferę, a czasem nawet spotkać ducha rycerza, zwłaszcza wieczorami podczas spektakli Światło i Dźwięk. Niepowtarzalny charakter warowni uhono-



foto: DerHexer

wym wybrzeżu Bałtyku, tutejszy zespół zamkowy był wielokrotnie przebudowywany i modyfikowany. Zmieniała się również funkcja Zamku, od klasztoru poprzez twierdę, reprezentacyjną rezydencję władców, garnizon wojskowy aż po muzeum. Zamek, stanowiący główny cel turystycznego pobytu w mieście, jest nie mająca sobie równej na świecie gotycką warownią zbudowaną z cegły, która zachwyca nie tylko swoją architekturą, ale także unikatowymi zbiorami dzieł sztuki, bursztynów i numizmatów. Co roku odwiedzają go turyści z całego świata, a wyprawa do malborskiej warowni to wspinała i niepowtarzalna lekcja historii. To jedno z wielu miejsc na świecie, gdzie w pełni można poczuć średniowiecz-

rowany został w 1997 r. wpisem na listę Światowego Dziedzictwa Kulturowego UNESCO.

Jedną z nowych, współczesnych atrakcji Malborka jest Jumpy Park Malborkstones, pierwszy na Pomorzu park linowy z bezwypinowym systemem asekuracji Bornack. Na dzieci i dorosłych czeka tu wspinała i bezpieczna przygoda połączona z aktywnym wypoczynkiem.





PARK LINOWY JUMPY PARK MALBORKSTONES

active

BEZPIECZNY
BORNACK SYSTEM ASEKURACJI



W naszym nowym Parku Linowym Malborkstones czeka na Państwa wspaniała przygoda połączona z aktywnym wypoczynkiem. Bezpieczną i spokojną zabawę dla dzieci i dorosłych gwarantuje zainstalowany w naszym parku super nowoczesny system asekuracji. Pod okiem instruktorów każdy może tu spędzić miłe chwile.



Malbork • ul. Toruńska 61 • tel. 506-720-646
www.jumpypark.com

SZYMBARK

Szymbark to wieś położona w jednym z najładniejszych turystycznie miejsc Szwajcarii Kaszubskiej, w sercu Kaszubskiego Parku Krajobrazowego, u stóp Wieżycy, która zimą staje się centrum „białego szaleństwa”. W szymbarskim lesie znajduje się niezwykle i jedyne w swoim rodzaju Centrum Edukacji i Promocji Regionu, do którego przybywają goście z całego kraju i świata. Można tu poznać i dowiedzieć się więcej o rzeczach, które dla każdego Kaszuba są oczywiste.



Największym wabikiem jest krzywy dom, który jakby spadł z nieba i dachem wbił się w ziemię. Centrum to także m.in. historyczne domy z różnych stron świata, przetransportowane i postawione na pamiątkę losów Polaków emigrantów. Z Szymbarku blisko jest do wszystkich najważniejszych miejsc w regionie, nad morze, do Trójmiasta czy Malborka. Entuzjaści aktywnej turystyki mogą pojeździć bryczkami, wybrać się na wycieczkę z przewodnikiem na wieżę widokową na Wieżycy, na plażę do Ostrzyc, do skansenu we Wdzydzach, kamiennych kręgów w Węsiorach, kolegiaty w Kartuzach czy do muzeum ceramiki w Chmielnie.

Dla amatorów mocniejszych wrażeń, żadnych dreszczyku emocji zbudowany został jedyne w regionie Park Linowy TarzanPark, gdzie pod okiem instruktorów alpinistycznych można spróbować własnych sił. Do dyspozycji są tutaj cztery trasy: dla malutkich dzieci oznaczona jako „zielona”, dla dzieci od wzrostu 110 cm trasa „żółta” oraz dla młodzieży i dorosłych trasy „czerwona” i „niebieska”.



Park Linowy

TarzanPark

Sprawdź swoje możliwości!




SZYMBARK-KASZUBY

ul. Szymbarskich Zakładników 12

608 488 773

www.tarzanpark.pl

 Dołącz do nas!

WŁADYSŁAWOWO

Rybacka Wielka Wieś, wypoczynkowe Hallerowo i osada portowa dopiero w 1952 r. przybrały wspólną nazwę Władysławowo. Po symbolicznych zaślubinach Polski z morzem w 1920 r. gen. Józef Haller wraz z oficjelami przybył do Wielkiej Wsi. Zafascynowany pięknem tutejszego krajobrazu ppłk. Henryk Bagiński postanowił stworzyć w okolicach nowoczesne kąpielisko. W Hallerowie powstało kilkanaście willi i pensjonatów, utwardzono ulice, urządzono park

i zieleńce, a nad morzem kabiny kąpielowe. Obecne Władysławowo jest jednym z głównych wczasowisk na wybrzeżu, gdzie dominującą rolę odgrywa turystyka wypoczynkowa, krajoznawcza, kwalifikowana, weekendowa oraz zdrowotna.

Centrum miasta wyznacza ul. gen. Hallera, zamknięta od strony morza widocznym z daleka Domem Rybaka, którego wysoka wieża jest drugim po latarni morskiej w Rozewiu punktem nawigacyjnym dla rybaków i żeglarzy. Zachodni falochron największego polskiego portu rybackiego przyciąga spacerowiczów, co roku zawija tu również kilkaset jachtów z kraju i zagranicy. Ośrodek Przygotowań Olimpijskich w Cetniewie to miejsce zawodów oraz imprez rozrywkowych z udziałem popularnych wykonawców, a mosiężne gwiazdy w Alei Gwiazd Sportu upamiętniają znanych sportowców. Ułożony ręcznie w 1931 r. z kostki bazaltowej Bulwar Nadmorski do Jastrzębiej Góry służy do dzisiaj i podlega konserwatorowi zabytków. Szlak nadmorski prowadzi do latarni w Rozewiu, która w latach międzywojennych była symbolem dostępu Polski do morza.



Park Linowy

TarzanPark

Sprawdź swoje możliwości!



WŁADYSŁAWOWO-CETNIEWO

ul. Żeromskiego 37

608 433 344

www.tarzanpark.pl

 Dołącz do nas!

ŚLĄSKIE



BIELSKO-BIAŁA

Park Linowy Dębowiec	www.trollandia.pl	49°47'12"N, 19°00'59"E
Centrum Rekreacyjne Granda	www.park-linowy.pl	49°46'41"N, 19°3'21"E

BIERUŃ

Park Linowy	www.stadninasolec.pl	50°4'53"N, 19°10'54"E
-------------	--	-----------------------

BRENNA

Park Linowy Orla Perć	www.trollandia.pl	49°43'18"N, 18°54'52"E
-----------------------	--	------------------------

CHORZÓW

Śląski Park Linowy	www.slaskiparklinowy.pl	50°16'39"N, 18°59'51"E
--------------------	--	------------------------

KOCIERZ

Park Linowy Kocierz	www.kocierz.pl	49°46'41"N, 19°19'3"E
---------------------	--	-----------------------

MIĘDZYBRODZIE ŻYWIECKIE

Park Linowy Trollandia	www.trollandia.pl	49°46'29"N, 19°13'16"E
------------------------	--	------------------------

MILÓWKA		
Park Linowy Milówka	www.gok.milowka.pl	49°33'20"N, 19°5'2"E
OCHABY WIELKIE		
Park Linowy Dream Park	www.dream-park.pl	49°51'15"N, 18°45'35"E
PODZAMCZE		
AdrenaLinaPark	www.adrenalinapark.pl	50°27'15"N, 19°33'13"E
PODLESICE		
Park Linowy Podlesice	www.adrenalinapark.pl	50°34'2"N, 19°32'3"E
RADLIN		
Park Linowy Leśna Przygoda	www.lesna-przygoda.pl	50°2'19"N, 18°30'10"E
ŚWIERKLANIEC		
Park Linowy Extreme Park	www.trekkingclub.pl	50°25'58"N, 18°56'53"E
TYCHY		
Park Linowy Paprocany	www.parklinowytychy.pl	50°5'24"N, 18°59'39"E
USTRÓŃ		
Park Linowy Extreme Park Funtour	www.parklinowy.pl	49°43'5"N, 18°51'7"E
Park Linowy Tyrolandia	www.parklinowy.pl	49°40'57"N, 18°49'2"E
WISŁA		
Przygoda Park	www.przygodapark.com	49°39'12"N, 18°51'32"E
WODZISŁAW ŚLĄSKI		
Park Przygody Balaton	www.parklinowybalaton.pl	50°0'2"N, 18°29'43"E
ZABRZE		
TrapezPark	www.trapezpark.pl	50°19'19"N, 18°44'41"E
ZŁOTY POTOK		
Jurajski Park Linowy	www.jurajskiparklinowy.pl	50°42'8"N, 19°25'55"E
ŻYWIEC		
Park Linowy Gardaślin	www.gardas.eu	49°40'20"N, 19°13'40"E



Park Przygody Balaton w Wodzisławiu Śląskim

PARK ŚLĄSKI W CHORZOWIE

Pośrodku kilkumilionowej aglomeracji górnośląskiej, w najbardziej uprzemysłowionym regionie kraju, położona jest licząca 640 ha powierzchni unikatowa oaza zieleni - jeden z największych śródmiejskich parków Europy. Od ponad 60 lat służy on spacerowiczom, turystom,



uczestnikom imprez masowych, a także zwolennikom wzmacniania zdrowia i sportowej kondycji na łonie przyrody



poprzez marsz, bieg lub jazdę na rowerze bądź rollkach. Stawy, sadzawki, strumyki, liczne gatunki drzew i krzewów oraz rozległe łąki stanowią ostoję dzikiej fauny.

Teren Parku to niecodzienne nagromadzenie turystycznych i rozrywkowych atrakcji. Wśród

nich jest największe i najstarsze w kraju Planetarium Śląskie, modernizowany Stadion Śląski, Śląski Ogród Zoologiczny, największy polski lunapark – Śląskie Wesołe Miasteczko oraz Górnośląski Park Etnograficzny - skansen prezentujący śląską wieś sprzed wieków. W ubiegłym roku powróciła kultowa kolejka linowa „Elka”. Odbudowana i odtworzona z zastosowaniem najnowocześniejszych technologii jest jedyną w kraju kolejką działającą w systemie mieszanym, umożliwiającą podróżowanie nad Parkiem w 8-osobowych gondolach i na 4-osobowych kanapach.

Można tu spacerować w otoczeniu wspaniałej natury, m.in. w ogrodach

różnym (największy w Polsce) i bylinowym, a także uczestniczyć w kilkudziesięciu imprezach odbywających się co roku na terenie Parku. Największe z nich to Wystawa Kwiatów i Ogródów, Beerfest oraz cykl Parkowa Korona Biegów.



Zapraszamy do odwiedzin oraz na stronę www.parkslaski.pl





ŚLĄSKI PARK LINOWY

Adrenalina na wysokim poziomie

Znajdź nas na



+48 660 031 384

www.slaskiparklinowy.pl

www.parkslaski.pl

Park Śląski 

ŚWIĘTOKRZYSKIE



BORKÓW		
Afor Adventure Park	www.aforadventure.pl	50°45'57"N, 20°45'20"E
KIELCE		
Kielecki Park Linowy	www.parklinowykielce.pl	50°51'22"N, 20°36'40"E
KRAJNO ZAGÓRZE		
Park Linowy Sabat Krajno	www.sabatkrajno.pl	50°54'1"N, 20°51'31"E
OSTROWIEC ŚWIĘTOKRZYSKI		
Park Linowy Gutwin	www.mosir.ostrowiec.pl	50°58'16"N, 21°23'17"E
SIELPIA		
Park Linowy Kamrat	www.parklinowysielpia.pl	51°6'50"N, 20°20'37"E



Kielecki Park Linowy

WARMIŃSKO-MAZURSKIE



BUTRYNY		
Park Rozrywki Aktywnej Bartbo	www.bartbo-parkrozrywki.pl	53°36'21"N, 20°34'55"E
ELBLĄG		
Park Linowy Chrobry	www.gora-chrobrego.pl	54°10'12"N, 19°26'31"E
GIŻYCKO		
Gwarek Centrum Aktywnego Wypoczynku	www.gwarek-mazury.pl	54°1'40"N, 21°43'24"E
GOŁDAP		
Park Linowy Piękna Góra	www.zajazd-rudziewicz.pl	54°16'52"N, 22°17'11"E
KAMIŃSK		
Park Linowy Kamińsk		54°19'6"N, 20°26'44"E
OLSZTYN		
Leśny Park Linowy	www.lesnyparklinowyolsztyn.pl	53°47'48"N, 20°28'24"E
Makumba Park	www.makumbapark.pl	53°44'60"N, 20°29'7"E
PASYM		
Park Linowy 4Fun	www.4fun.org.pl	53°38'16"N, 20°45'34"E
SPYCHOWO		
Park Linowy Spychowo	www.parkspychowo.pl	53°36'34"N, 21°20'42"E
STARE JABŁONKI		
Park Linowy Bajkowy Zakątek	www.andersland.pl	53°41'43"N, 20°5'23"E
WILKASY		
Park Linowy Tajty	www.hoteltajty.pl	54°1'22"N, 21°43'49"E

WIELKOPOLSKIE



GOŁUCHÓW

Gołuchowski Park Linowy

www.gotis.pl

51°50'27"N, 17°56'20"E

KOBYLNICA

Cascader Park

www.cascaderpark.pl

52°26'57"N, 17°4'60"E

KORZONKOWO

Park Linowy Korzonkowo

www.korzonkowo.pl

52°12'49"N, 16°54'19"E

LESZNO

Park Linowy Tarzan

www.parklinowytarzan.pl

51°49'58"N, 16°35'23"E

OBORNIKI

Park Linowy Adrenalina

www.parklinowy-oborniki.pl

52°39'24"N, 16°48'55"E

OPALENICA		
Park Linowy Remes	www.hotelremes.pl	52°18'48"N, 16°25'26"E
OSTROWO		
Park Linowy FunForce	www.funforce.eu	52°25'36"N, 17°57'18"E
OSTRÓW WIELKOPOLSKI		
Park Przygód Piaski Szczygliczka	www.mzz.com.pl	51°40'15"N, 17°49'25"E
PIŁA-PŁOTKI		
GeoPark Linowy	www.geoparklinowy.pl	53°10'26"N, 16°49'48"E
POZNAŃ		
Pyrland Park	www.pyrlandpark.pl	52°23'50"N, 16°59'11"E
Park Linowy Explorer	www.explorerpark.pl	52°23'58"N, 16°59'13"E
ŚLESIN		
Park Linowy Leśny Raj	www.parklinowy.konin.pl	52°22'13"N, 18°18'30"E

ZJAZD TYROLSKI



Najbardziej lubianą przeszkodą w parku linowym jest zjazd tyrolski. Ćwiczenie to nie wymaga dużego wysiłku - wystarczy wpiąć w stalową linę błoček zjazdowy i zawisnąć w uprzęży. Później pozostaje tylko podziwianie widoków



podczas zjazdu z prędkością dochodzącą do 40 km/h. Najdłuższymi zjazdami linowymi, liczącymi ponad 300 m długości w jednym odcinku, dysponują parki linowe w Ostrowie Wielkopolskim, Kątach Wrocławskich, Żłotym Stoku i Udziejku.

ZACHODNIOPOMORSKIE



BARLINEK		
TarzanPark Barlinek	www.tarzanpark.pl	52°59'20"N, 15°13'30"E
DARŁÓWKO ZACHODNIE		
Park Linowy Nad Bałtykiem	www.nad-baltykiem.com	54°25'57"N, 16°22'25"E
DZIWNÓW		
Park Linowy Tarczania	www.tarczania.pl	54°1'25"N, 14°44'34"E
KOŁOBRZEG		
Park Linowy Kołobrzeg	www.parklinowy.kolobrzeg.pl	54°10'57"N, 15°33'54"E
KOSZALIN		
Park Linowy Avana	www.koszalin.avana.pl	54°12'6"N, 16°12'48"E
MIELNO		
Park Linowy Tukan	www.parkmielno.pl	54°15'52"N, 16°3'56"E
MIĘDZYDZROJE		
Park Linowy Bluszcz	www.parklinowybluszcz.pl	53°55'37"N, 14°27'24"E

POBIEROWO		
Park Linowy Polskie Morze	www.park-pobierowo.pl	54°3' 43"N, 14°56'1"E
POGORZELICA		
Park Linowy Revolta	www.revoltasport.pl	54°6'2"N, 15°6'17"E
RUDNICA		
Park Linowy Rudnica	www.rudnicapark.pl	53°19'52"N, 16°27'16"E
STARGARD SZCZECIŃSKI		
Park Linowy Panorama		53°20'26"N, 15°3'19"E
SZCZECIN		
Park Linowy Tarzania	www.tarzania.pl	53°28'24"N, 14°29'2"E
ŚWINOUJŚCIE		
Park Linowy Bluszcz	www.parklinowybluszcz.pl	53°55'4"N, 14°14'41"E
USTRONIE MORSKIE		
Park Linowy Gibon	www.gibonpark.pl	54°13'8"N, 15°46'19"E

SKOK WAHADŁOWY



Jeśli wykonaliście już skok Tarzana i dalej mało wam emocji, koniecznie musicie spróbować skoku wahadłowego. W pełnej uprząży i kasku wchodzimy na platformę lub drabinę, gdzie zostajemy wpięci lonżami w linę asekuracyjną. Za

pomocą wyciągarki wpiętej do tylnego mocowania podnoszeni jesteśmy na wysokość nawet 15 m nad ziemię. Ciągniemy za linę, która odzepia wyciągarkę od uprząży i... lecimy w dół jak na wielkiej huśtawce. Z wrażenia zapiera dech :-)

BARLINEK

Niegdyś był tu gród słowiański, który w XIII w. został wcielony do Brandenburskiej, a w 1278 r. otrzymał prawa miejskie. Na przełomie XIX i XX w., dzięki malowniczo położeniu, rozpoczęła się kariera turystyczna Barlinka, a jej rozwojowi nie przeszkodziło nawet kilka wcześniej uruchomionych tu zakładów przemysłowych. Centrum miasta zajmuje rynek, którego ozdobą jest fontanna z rzeźbą dziewczynki odpędzającej atakującego gąsiora. Z niemal dwukilometrowego

pierścienia dawnych murów obronnych najdłuższy fragment zachował się przy ul. Jeziornej. Wzdłuż brzegów jeziora biegnie reprezentacyjny bulwar, popularne miejsce spotkań i wieczornych spacerów. W zabytkowej kamienicy znajduje się muzeum regionalne z salonikiem urodzonego w Barlinku wielokrotnego szachowego mistrza świata Emanuela Laskera. Tuż za granicami miasta, w zakolu rzeki Płoni stoi XVIII-wieczny Młyn-Papiernia, dzisiaj siedziba Stowarzyszenia na Rzecz Ochrony Dziedzictwa.



Barlinek promowany jest jako Europejska Stolica Nordic Walking, a wokół miasta wytyczono siedem tras o zróżnicowanym stopniu trudności i łącznej długości 54 km. Amatorom aktywnego wypoczynku Barlinek prócz znakomitego Parku Linowego TarzanPark oferuje wiele innych atrakcji: rejsy pod żaglami, pływanie łódkami i kajakami, przejażdżki konne, bogate łowiska ryb oraz lasy pełne zwierzyny łownej i owoców runa leśnego. Wydarzeniami sportowymi dużej rangi są Żeglarskie Mistrzostwa Polski w klasie Omega oraz Festiwal Szachowy im. Emanuela Laskera.



Park Linowy

TarzanPark

Sprawdź swoje możliwości!



BARLINEK

ul. Sportowa 2

608 433 344

www.tarzanpark.pl

 Dołącz do nas!

MIĘDZYZDROJE

Kiedy na początku XIX w. popularne stało się spędzanie wolnego czasu nad morzem, do Międzyzdrojów zawitali

zbudował Dom Zdrojowy oraz zainicjował założenia parkowe i promenadę. Pod koniec XIX w. zaczęto organizować tu prawdziwe uzdrowisko z zakładem przyrodolecznicy. Wychodziła lokalna gazeta publikująca wykazy gości kąpielowych, do drewnianego moła z kawiarnią w części szczytowej od 1884 r. przybijały statki wycieczkowe. Wakacje spędzali tu holenderski król Claus, lekarz Rudolf Virchow, zauroczony kurortem był król pruski Fryderyk Wilhelm IV, miejscowe atrakcje opisał w pamiętnikach Kazimierz Chłędowski.



pierwsi letnicy. W 1838 r. na plaży urządzono pierwsze łaźienki, nad samym morzem powstały piękne wille, projektowane przez dobrych architektów dla szczezińskich i berlińskich przemysłowców. Szczególne zasługi w rozwoju miejscowości przypadły belgijskiemu kupcowi Arnoldowi Lejeune, który w 1860 r.

W latach międzywojennych większą popularnością na wyspach cieszyło się Świnoujście, dlatego też Międzyzdroje nie rozwijały się już tak prężnie. Na powrót do dawnej świetności musiały poczekać aż do lat 90. XX w. i dzisiaj, jako najmłodszy kurort na polskim wybrzeżu, Międzyzdroje znów są „na fali”.





BLUSZCZ
MIĘDZYDROJE

Park Linowy

 **516-107-800**  **510-268-280**

**Na łażenie po drzewach nigdy nie jest za późno
Przyjdź i sprawdź swoje możliwości**

Międzyzdroje przy ul. Przy Wodociągach
e-mail: park@parklinowybluszcz.pl
www.parklinowybluszcz.pl



Znajdziesz nas na
facebooku



ŚWINOUJŚCIE

Większość różnorodnej zabudowy dzielnicy nadmorskiej Świnoujścia, usytuowanej pomiędzy promenadą a za-



bytkowym Parkiem Zdrojowym, to pensjonaty i sanatoria zbudowane w latach 1899-1913. Spacerując plażą w kierunku ujścia Świny dotrzemy do falochronu zachodniego z wieńczącą go stawą Młyny, znakiem nawigacyjnym w kształcie wiatraka. Położony po przeciwnej stronie Świny falochron wschodni, sięgający 1,4 km w głąb morza, jest najdłuższym

falochronem kamiennym Europy. W części miejskiej położonej na wyspie Uznam najstarszym zachowanym budynkiem jest dawny ratusz z 1805 r., mieszczący obecnie Muzeum Rybołówstwa Morskiego. Nad centrum miasta dominuje wieża kościoła Chrystusa Króla zbudowanego w latach 1788-1792 na miejscu gotyckiej budowli. W głównej nawie świątyni zwisa ze stropu drewniany model korewety. Po kościele garnizonowym Marcina Lutra z 1905 r. zachowała się neogotycka

wieża, znakomity punkt widokowy. Kościół Matki Boskiej Stella Maris (Gwiazdy Morza) z 1896 r. ozdobiony jest pięknymi witrażami i mozaiką przedstawiającą Matkę Boską z Dzieciątkiem, płynącą łodzią po wzburzonym morzu. Po „drugiej stronie” miasta na wyspie Wolin stoi wysoka na 64,8 m latarnia morska, jedna z najwyższych na świecie.






BLUSZCZ
ŚWINOUJŚCIE **Park**
Linowy

 **516-107-800**  **510-268-280**

**Na łażenie po drzewach nigdy nie jest za późno
Przyjdź i sprawdź swoje możliwości**

Świnoujście przy ul. Matejki
e-mail: park@parklinowybluszcz.pl
www.parklinowybluszcz.pl



Świnoujście




Znajdziesz nas na
facebooku







Rekomendujemy 

Średzki Park Wodny w Środzie Śląskiej
Aquapark we Wrocławiu
Park Wodny Kraków w Krakowie
Termy w Mszczonowie
Park Wodny Planty w Pleszewie
Aquapark Panorama Morska w Jarosławcu

OAZY REKREACJI I WYPOCZYNKU

Coraz większe tempo życia, stres i codzienne obowiązki sprawiają, że częściej odczuwamy zmęczenie. Najlepszym antidotum na nie jest pływanie, jako jedna z najefektywniejszych form aktywnego



wypoczynku. To również jeden z najbardziej wszechstronnych sportów, który może uprawiać niemal każdy, bez względu na płeć, wiek czy kondycję.

Pływanie oprócz szerokich walorów rekreacyjno-zdrowotnych przynosi również szereg korzyści kompensacyjno-korekcyjnych. Ćwiczenia w wodzie angażują wszystkie partie mięśniowe, nie obciążając przy tym nadmiernie stawów, bowiem człowiek zanurzony w wodzie waży zaledwie 1/10 tego, co na suchym lądzie. Ponieważ temperatura wody jest niższa niż ciała, hartuje ona organizm i poprawia krążenie. Ćwiczenia w środowisku wodnym przyczyniają się do przyspieszenia metabolizmu, usprawniają układ nerwowy, wzmacniają układ mięśniowy brzucha i pleców, zapobiegają wadom postawy, rekomendowane są osobom ze schorzeniami kręgosłupa oraz kobietom w ciąży. Pływanie poprawia wydolność płuc oraz usprawnia pracę serca i układu krwionośnego, a także zmniejsza poziom złego cholesterolu, ryzyko zawału serca i cukrzycy. Zalecane jest w leczeniu schorzeń związanych z astmą. Systema-

tycznie uprawiane, poprawia kondycję i ogólną wydolność organizmu, kształtuje sylwetkę, buduje mięśnie oraz pomaga zgubić zbędne kilogramy. Działanie wody wygładza i ujędrnia naskórek, pomaga w walce z cellulitem. Podczas pływania zwiększa się ilość wydzielanych endorfin, które pozytywnie wpływają na psychikę. Ciało poddawane jest jednocześnie masażowi opływającej je wody, dzięki czemu po wyjściu z basenu czujemy się wypoczęci i rozluźnieni.

Klimat, w którym żyjemy, nie sprzyja niestety całorocznym kąpielom „pod chmurką”. Z pomocą przychodzą tu parki wodne i pływalnie, dzięki którym nie jesteśmy zdani na warunki pogodowe. Zależnie od wielkości obiektów i ich charakteru, możemy korzystać z różno-



OAZY REKREACJI I WYPOCZYNKU

rodnym atrakcji, jak baseny rekreacyjne i sportowe, masaże wodne, sztuczne fale i rzeki czy też zlokalizowane w bezpośrednim sąsiedztwie wanny z hydroma-



szem lub fantazyjnie zakręcone zjeżdżalnie. Często dostępne są sezonowe lub całoroczne baseny zewnętrzne, gdzie można zażywać kąpiele pod gołym niebem bez względu na aurę.

Na terenie parków wodnych i pływalni funkcjonują zazwyczaj kompleksy saun i łaźni, gdzie można zrelaksować się i wyciszyć po wodnym szaleństwie. Większe ośrodki dysponują również gabinetami SPA, oferującymi szeroką gamę zabiegów kosmetycznych i masaży. Nieodłącznym elementem są już wydzielone suche strefy rekreacyjne wyposażone w siłownie i sale fitness, gdzie można skorzystać z dodatkowych form aktywności nie związanych bezpośrednio z wodą.

Bardzo często w ofercie basenowej znajdziemy zajęcia nauki i doskonalenia pływania dla różnych grup wiekowych, począwszy od niemowlaków, poprzez dzieci, dorosłych i młodzież, a kończąc na seniorach. Prowadzone są także zajęcia rehabilitacyjne w wodzie, przeróżne odmiany aqua fitness oraz ćwiczenia dla kobiet w ciąży.

Niektóre z parków wodnych lub pływalni oferują dodatkowe korzyści, jakimi

są kąpiele w wodach termalnych i mineralnych. Ten rodzaj wód, ze względu na podwyższoną temperaturę oraz zawartość naturalnych związków chemicznych, charakteryzuje się dodatkowo właściwościami leczniczymi. Kąpiele w takich basenach mają pozytywny wpływ na nasze zdrowie, łagodzą dolegliwości reumatyczne, skóry, narządów ruchu oraz poprawiają ukrwienie i pomagają w obniżeniu ciśnienia krwi.

Podsumowując, pływanie to doskonała zabawa i aktywny wypoczynek dla całej rodziny. To także świetny środek na utrzymanie dobrej kondycji oraz opóźnienia procesów starzenia. Dzięki umiejętności pływania zwiększamy swoje bezpieczeństwo przebywając nad wszelkiego rodzaju zbiornikami wodnymi. Poszerzamy również spektrum dostępnych dla nas form aktywności fizycznej związanej z wodą. Bez względu na pogodę, korzystajmy więc z ofert parków wodnych i pływalni, gdzie w sposób zorganizowany, bezpieczny i atrakcyjny zadbamy o swoje dobre samopoczucie i zdrowie.

*Marceli Monkiewicz
iplywamy.pl*





iplywamy.pl
Przyjaj razem z nami!

baseny

szkoły pływackie

A vibrant, high-angle photograph of a man and a young girl floating in a yellow inflatable ring on clear blue water. The man, on the left, is shirtless and smiling broadly at the camera. The girl, on the right, is wearing a blue and white patterned swimsuit and is also smiling happily. The water is bright blue with white foam from the ring's movement. The overall mood is joyful and active.

**Wpłynij na
swoje zdrowie!**

opinie i artykuły

nauka nurkowania

DOLNOŚLĄSKIE



BOLESŁAWIEC

Park Wodny Orka

www.orkaboleslawiec.pl

51°15'41"N, 15°34'15"E

GŁOGÓW

Pływalnia Chrobry
Wellness&Spa

www.chrobry-glogow.pl

51°39'29"N, 16°6'11"E

KARPACZ

Park Wodny Tropikana

www.golebiewski.pl

50°46'35"N, 15°43'49"E

Sandra Spa

www.sandra.karpacz.pl

50°46'24"N, 15°45'44"E

KUDOWA ZDRÓJ

Aquapark Wodny Świat

www.basen.eurograf.pl

50°26'36"N, 16°14'49"E

OLEŚNICA

Oleśnicki Kompleks
Rekreacyjny Atol

www.atol.olesnica.pl

51°13'0"N, 17°23'27"E

DOLNOŚLĄSKIE

POLKOWICE		
Aquapark Polkowice	www.aquapark.com.pl	51°30'17"N, 16°3'49"E
STRZELIN		
Aquapark Granit	www.aquaparkstrzelin.pl	50°47'15"N, 17°4'17"E
ŚRODA ŚLĄSKA		
Średzki Park Wodny	www.sredzkiparkwodny.pl	51°10'18"N, 16°36'4"E
TRZEBNICA		
Trzebnicki Park Wodny Zdrój	www.trzebniczazdroj.eu	51°18'6"N, 17°4'13"E
WAŁBRZYCH		
Aqua Zdrój	www.aqua-zdroj.pl	50°47'0"N, 16°15'11"E
WOJCIESZYCE		
Aquapark Hotel Jan	www.hotel-jan.pl	50°52'50"N, 15°37'58"E
WROCŁAW		
Aquapark Wrocław	www.aquapark.wroc.pl	51°5'27"N, 17°1'57"E

Kostjum kąpielowy
"OCEANA"
(z kotwicą)



znak ochronny

Wyrobu firmy
L. PLIHAL i S-ka
 fabryka
 Łódź, Krzemieniecka 10

Najwykwintniejszy
Najwygodniejszy
Najmłodniejszy
Najtrwalszy

Żądać we wszystkich
 większych sklepach w
 Polsce i w własnych
 sklepach.

Łódź, Piotrkowska 36
 " " 100
 " " 288
 Warszawa, Marszałkowska 115
 Halewki 28
 Włocławek, Mickiewicza 15



ZŁ. 11.450

Z archiwum iplywamy.pl

kosmetyka **PANI**

na plażę:
 KREM URODA
 KREM NA PLAŻĘ
 OLEJEK NA PLAŻĘ



Fr. PULS

ŚRODA ŚLĄSKA

Środa Śląska to dziewięcioletni miasto położone między Wrocławiem a Legnicą, w regionie o historii sięgającej ponad 700 lat wstecz. Miasto słynie z jednego z najcenniejszych odkryć archeologicznych XX w., odnalezionego w 1988 r. Skarbu Średzkiego. Prezentowany jest on w miejscowym Muzeum Regional-



nym mieszczącym się w XV-wiecznym ratuszu, którego reprezentacyjną część stanowi odrestaurowany późnogotycki szczyt z herbem miasta. Warte obejrzenia są fragmenty murów obronnych z XIII w. okalających niegdyś całe miasto, a obecnie nadających mu niepowtarzalny cha-

rakter oraz dom, w którym nocował Napoleon Bonaparte. Ciekawa jest również architektura świątyni - kościoła parafialnego św. Andrzeja wzniesionego na przełomie XII i XIII w. oraz kościoła Najświętszej Marii Panny, który jest pozostałością pochodzącego z XIII w. szpitala dla trędowatych. Od kilku lat odradzają się tradycje winiarskie Środy Śląskiej, bowiem już w średniowieczu produkcja wina miała istotne znaczenie dla miasta i okolic. W każdy drugi weekend września organizowane jest Święto Wina w Mieście Skarbów.

W historycznej Środzie Śląskiej jest również miejsce na nowoczesność i innowacyjność. Uruchomione w 2013 r. Cyfrowe Kino 3D przyciąga rzesze, zarówno młodych, jak i starszych kinomanów. Najbardziej nowoczesnym obiektem sportowo-rekreacyjnym w regionie jest Średzki Park Wodny. Doskonale wyposażony i przystosowany dla osób niepełnosprawnych obiekt, zlokalizowany jest w zacisznej i rekreacyjnej części miasta przy akwenu Kajaki.





ŚREDZKI PARK WODNY

*Zanurz się
w marzeniach...*

- **BASEN SPORTOWY**
- **BASEN REKREACYJNY**
- **SAUNY I TĘŻNIA SOLNA**
- **TERENY REKREACYJNE**
- **WYPOCZYNEK I RELAKS**



ŚWIETNA ZABAWA DLA CAŁEJ RODZINY



Zapraszamy

Średzki Park Wodny
ul. Winogronowa 34, Środa Śląska
Tylko 20 km na zachód od Wrocławia!

☎ **884 676 151** ✉ kasa@sredzkiparkwodny.pl



GMINA
ŚRODA ŚLĄSKA

www.sredzkiparkwodny.pl

WROCLAW

Wrocław z roku na rok staje się miejscem spotkań podróżników, biznesmenów i wielbicieli dobrej zabawy. Niektórzy nazywają go Wenecją Północy i chociaż na pierwszy rzut oka porównanie to może wydawać się przesadzone, to jednak w pełni oddaje atmosferę miasta. Dzieje Wrocławia rozpoczęły się w śre-



dniowieczu, gdy znalazł się on na trasie Bursztynowego Szlaku. Dziś znajduje się tutaj drugi co do wielkości w Polsce Rynek, dziesiątki imponujących kościołów, 120 mostów i ogromna ilość parków.

Na początek spaceru warto wybrać Stare Miasto z Ratuszem, a stamtąd, po

przekroczeniu Odry dotrzeć na wrocławskie wyspy z najstarszym Ostrowem Tumskim - pełnym zieleni, wspaniałej architektury kościelnej i uroczych zaułków. Na południe od Placu Grunwaldzkiego odnajdziemy Halę Stulecia, wpisaną na Listę Światowego Dziedzictwa UNESCO oraz gigantyczny Stadion Olimpijski wy-

budowany w 1936 r. i od tego czasu cierpliwie czekający na swoje Igrzyska. Tuż za Halą znajduje się Park Szczytnicki z malowniczym Ogrodem Japońskim, a dla małych i dużych dzieci wielką atrakcją pozostają Ogród Zoologiczny i Park Rozrywki Kraina Miniatur. Na czele dorobku kulturowego miasta plasują się Biblioteka Ossolineum i Panorama Racławicka.

W ostatnich latach Wrocławian ogarnął szal dekorowania miasta krasnoludkami. Niegdyś ta urokliwa postać była symbolem Pomarańczowej Alternatywy, dziś jest prawdziwym symbolem Wrocławia, a jedna z najbardziej znanych tras turystycznych to szlak krasnali.





➔ **NAJLEPSZY AQUAPARK
W POLSCE!**

☎ (71) 77 11 511

🌐 WWW.AQUAPARK.WROC.PL

📘 [FB.COM/WROCLAWSKIPARKWODNY](https://fb.com/wroclawskiparkwodny)

KUJAWSKO-POMORSKIE



INOWROCLAW		
Pływalnia Kryta Wodny Park	www.osir.inowroclaw.info.pl	52°48'1"N, 18°15'55"E
RYPIN		
Rypińskie Centrum Sportu	www.basen-rypin.pl	53°4'4"N, 19°25'26"E
SOLEC KUJAWSKI		
Park Wodny	www.osir.soleckujawski.pl	53°4'41"N, 18°13'53"E
WIELKA NIESZAWKA		
Centrum Sportu i Rekreacji Olender	www.olender.info	52°59'55"N, 18°30'15"E

LUBELSKIE



PUŁAWY

Park Wodny Puławy

www.mosir.pulawy.pl

51°25'26"N, 21°58'29"E



LUBUSKIE



GORZÓW WIELKOPOLSKI

Pływalnia CSR Słowianka

www.slowianka.pl

52°44'39"N, 15°13'5"E

ZIELONA GÓRA

Pływalnia CRS

www.parkwodny.zgora.pl

51°57'7"N, 15°31'11"E



Park Wodny w Zielonej Górze

ŁÓDZKIE



KLESZCZÓW		
Kompleks Solpark	www.kompleks-solpark.pl	51°13'6"N, 19°18'54"E
KUTNO		
Aquapark Kutno	www.aquaparkkutno.com	52°14'46"N, 19°22'43"E
ŁÓDŹ		
Aquapark Fala	www.aquapark.lodz.pl	51°45'49"N, 19°25'18"E
UNIEJÓW		
Termy Uniejów	www.termyuniejow.pl	51°58'12"N, 18°47'21"E



ANDRYCHÓW		
Aquapark Hotel & SPA Kocierz	www.kocierz.pl	49°50'21"N, 19°20'8"E
BIAŁKA TATRZAŃSKA		
Terma Białka	www.termabialka.pl	49°23'16"N, 20°6'0"E
BUKOWINA TATRZAŃSKA		
Termy Bukovina	www.termabukowina.pl	49°19'34"N, 20°5'38"E
KRAKÓW		
Park Wodny Kraków	www.parkwodny.pl	50°5'20"N, 19°58'57"E
SZAFLARY		
Termy Szaflary	www.termyszaflary.com	49°23'52"N, 20°1'10"E
SZCZAWNICA		
Park Wodny Solar	www.solarspa.pl	49°25'33"N, 20°28'59"E
TARNÓW		
Park Wodny	www.tosir.com.pl	50°1'7"N, 20°59'13"E
WYSOWA-ZDRÓJ		
Park Wodny Wysowa Zdrój	www.parkwodnywysowazdroj.pl	49°26'21"N, 21°10'42"E
ZAKOPANE		
Aqua Park Zakopane	www.aquapark.zakopane.pl	49°17'39"N, 19°57'54"E

KRAKÓW

Kraków to najbardziej rozpoznawalna na świecie polska marka, miasto odwiedzane corocznie przez miliony gości. Przyciąga ich niepowtarzalna atmosfera i unikatowy zespół zabytkowy obejmujący ponad 6 tys. bezcennych obiektów architektury, a także różnorodność i poziom wydarzeń kulturalnych.



Kraków i jego okolice to potencjał nieograniczonych możliwości dla turysty. Tutaj odkryje on skarby Starego Miasta, zabytki żydowskiego Kazimierza, urok Zwierzyńca i zarazem socrealistyczne klimaty Nowej Huty. A już zaledwie kilka kilometrów od centrum – ciszę wznoszącego się nad brzegiem Wisły tynieckiego

Opactwa Benedyktynów czy, nieco dalej, malownicze pejzaże podkrakowskich dolinek, Puszczy Niepołomickiej, Ojcowskiego Parku Narodowego i wyjątkową Kopalnię Soli w Wieliczce.

Podążając ścieżkami królów, artystów i uczonych, można poczuć i poznać w Krakowie historię, tradycję i współczesność całej Polski. Słynny best walking distance gwarantuje możliwość odwiedzenia najciekawszych miejsc w mieście w ramach spaceru, podczas którego warto się zatrzymać w jednej z na niezliczonych kawiarni, pubów czy restauracji, tętniących życiem niemal o każdej porze dnia i roku.

Najcenniejszym pomnikiem kultury narodowej o bogatej przeszłości jest Wawel, do końca XVI w. rezydencja kolejnych władców Polski, a zarazem miejsce ich koronacji i nekropolia. Znajdują się tu m.in. Zamek Królewski, katedra świętych Stanisława i Wacława z Dzwonem Zygmunta oraz słynna Smocza Jama. Kraków w średniowieczu był bogatym grodem warownym



KRAKÓW



otoczonym murami z 55 wieżami, których fragmenty z Barbakanem i Bramą Floriańską zachowały się do dzisiaj. Przez wieki życie miasta koncentrowało się wokół Rynku, drugiego (po weneckim placu św. Marka) forum Europy, gdzie wznosi się Kościół Mariacki. Z jego wyższej wieży zwieńczonej połączaną koroną z 1666 r., co godzinę odgrywany jest hejnał, o którym wspominało już w XIV w. Również z tego okresu pochodzi skryty wewnątrz świątyni wyrzeźbiony z drewna i pokryty polichromią ołtarz Wita Stwosza z 200 połączanymi figurami. Muzea to integralna część krakowskiego krajobrazu - koniecznie należy zobaczyć zbiory zgromadzone na Zamku Królewskim ze skarbcem i zbrojownią, a także Muzeum Czartoryskich, słynne przede wszystkim z kolekcji obrazów Leonarda da Vinci.

Dzięki ogromnemu nagromadzeniu dóbr kultury zespół architektoniczno-urbanistyczny Krakowa w 1978 r. umieszczony został na liście Światowego Dziedzictwa Kultury UNESCO.





Odwiedź największą halę basenową w Polsce!



**Park
wodny**
Kraków



**Morze atrakcji
w Krakowie!**

www.ParkWodny.pl



Kraków, ul. Dobrego Pasterza 126, tel. 12 61 63 190, 191

JAK MIASTO UCIEKA PRZED UPALAMI LATA.



W wielkich magazynach dachów miast, gdzie personal przez cały dzień jest zajęty, zostały wypuszczone i postawione się sprząta na na dachach, gdzie jest chłodniejsza powietrze. Dla personal jedzący z wielkich domów lewarowych w Świątowie podziem takimi górami. Ag. In. „Kurjer”



Pracownicy w upale! Dla zwolnienia i kwarantany w najbardziej przyjemnych i chłodnych są takie lokale na wzniesieniu powietrze. Różnorodnie przystawione słony zastawienie do kielichu schłodzonej wody i owoców. Ag. In. „Kurjer”



Kto tylko ma trochę więcej czasu, sprząta go na plaży, gdzie wiele osób mieszka. W miastach sprząta się długie godziny, bądź kąpią się, bądź odpoczywają na brzośnie wśród wody, albo na plażach wybrzeża. Warszawa ma taką brzośnię, plażę szklaną, podobną w czasie letnich dni. Ag. In. „Kurjer”



Nawet jeśli osoba z salomonem, a chłodzi się na plaży, gdzie odpoczywa przygotowanie i uwolnienie. Ag. In. „Kurjer”



Tęskniący parę co słowem poznał się nie widuje, a umiarkowanie, polejony sprząta się tak „szwarcem”, musi schłodzić sprząta i tak. Ag. In. „Kurjer”

MAZOWIECKIE



JACHRANKA		
Aqua Park Warszawianka	www.warszawianka.pl	52°29'0"N, 20°58'4"E
MIŃSK MAZOWIECKI		
Aquapark	www.mosir.org.pl	52°10'55"N, 21°32'47"E
MSZCZONÓW		
Termy Mszczonów	www.termy-mszczonow.eu	51°58'43"N, 20°31'32"E
NIEPORĘT		
Aquapark Fala	www.osir.nieporet.pl	52°23'34"N, 21°2'12"E
OSTROŁĘKA		
Park Wodny Aquarium	www.basen-ostroleka.pl	53°5'9"N, 21°35'14"E
RADOM		
Aqua Park Radom	www.aquapark-radom.pl	51°24'27"N, 21°9'23"E
Aquapark Neptun	www.mosir.radom.pl	51°22'32"N, 21°10'23"E
WARSZAWA		
Aquapark Wesolandia	www.wesolandia.pl	52°13'42"N, 21°1'10"E
Wodny Park	www.wodnypark.com.pl	52°11'42"N, 21°1'34"E

MSZCZONÓW

Mszczonów ma ponad 630 lat, a prawa miejskie jako własności książęcej nadał mu książę mazowiecki Ziemowit III. W tutejszym niewielkim dworze książęta zatrzymywali się na dłużej podczas polowań w okolicznych rozległych puszcach. Późniejsi właściciele Mszczonowa,

rodzina Radziejowskich, dbali głównie o własne interesy i przez nadmierny fiskalizm obniżali możliwości rozwoju miasta. Mszczonów, wielokrotnie w XIX w. nawiedzany przez pożary, podczas wojny obronnej 1939 r. zastąpił jako miejsce, w którym armia polska odniosła jedno z nielicznych zwycięstw nad lepiej wyposażonym i liczniejszym niemieckim Wehrmachtem. O świcie 11 września 31 pułk Strzelców Kaniowskich rozprawił się tutaj z oddziałami tyłowymi XVI Korpusu Pancernego, za co w 1966 r. odznaczony został orderem Virtuti Militari.

Współczesny Mszczonów, nazywany „Tygrysem Mazowsza”, to jedno z najdynamiczniej rozwijających się polskich miast. Niegdyś znane z rzemiosła, przeliczyło się w prężny ośrodek logistyczno-przemysłowy. Oprócz atrakcji Kompleksu Basenów Termalnych warto tu zobaczyć izby pamięci Ziemi Mszczonowskiej i Rodziny Maklakiewiczów oraz XIX-wieczny dworek „Kaflarnia”, zabytkowy kościół parafialny św. Jana Chrzciciela z początku XIX w. i cmentarz żydowski.



TERMY MSZCZONÓW

96-320 Mszczonów

ul. Warszawska 52

tel./fax 46-857-87-81

www.termy-mszczonow.eu



Ciepło wnętrza Ziemi dla Ciebie

Jedyny na Mazowszu kompleks basenowy wykorzystujący źródła termalne, spełniający funkcje wypoczynkowe oraz rekreacyjne.

Woda termalna wykorzystywana w kąpielisku pozyskiwana jest z głębokości 1714 m z utworów piaskowcowych kredy dolnej. Mszczonowska woda termalna jest wodą wodorowęglanowo-wapniowo-sodową, poprawiającą samopoczucie, obniżającą stres i stabilizującą system nerwowy. Jej właściwości korzystnie wpływają na schorzenia reumatyczne i układ kostny.

W skład kompleksu wchodzi:

- ◆ pięć niecek basenowych z wodą termalną o temperaturze od 28 do 34°C, atrakcje wodne: zjeżdżalnie, sztuczna rzeka, masaże karku, masaże ścienne, gejzery powietrzne, ławeczki i leżanki napowietrzające,
- ◆ sauny suche i zewnętrzne jacuzzi,
- ◆ wielofunkcyjna plaża trawiasta z boiskami do piłki plażowej i placem zabaw dla dzieci,
- ◆ lodowisko w sezonie zimowym oraz
- ◆ cztery trasy rowerowe i trzy trasy piesze/nordic walking o długości od 4,5 do 45 km, obejmujące zasięgiem miejsca i obiekty ciekawe pod względem historycznym lub przyrodniczym,
- ◆ bezpłatna wypożyczalnia rowerów i kijków do nordic walking,
- ◆ bezpłatny parking,
- ◆ certyfikowany Punkt Informacji Turystycznej***.

Czynne codziennie od 8:30 do 22:00





BRZEG

Aquapark Brzeg

www.aquapark.brzeg.pl

50°51'50"N, 17°27'41"E



PRZEGLĄD KOSTJUMÓW KĄPIELOWYCH.

Poglądy i moda zmieniają się w bardzo szybkim tempie. Zwłaszcza po wojnie proces zmian przyspieszył się ogromnie. Wiadac to doskonale po strojach, zwłaszcza po sukniach damskich. Po okresie słowno-gierych gęstostów przyzła chwila, kiedy kobieta nie kępuje się i nie sznuruje, dosiadzy do wianka, że najpiękniejszą linją jest naturalna linja ciała, a nie jakieś „taje oay” itp. wymywały.

I kostjum kąpielowy uległ radykalnej przemianie. To też jakaś paryska firma, która urządziła wystawę kostjumów kąpielowych, od r. 1850 aż do naszych czasów uczyniła niewątpliwie dobrze, gdyż uprzytomniła nam całą nonsensowność dawnych kostjumów. Kostjumy te wyglądają raczej na kostjumy maskaradowe, niż na kostjumy kąpielowe. Kobieta wchodziła do wody ubrana jak na herbatkę popołudniową i później dygocąc z zimna, siedziała w krakach, aby jej nikt nie widział. Dziśnaja kobieta nosi trykot, natychmiast wysychający i zabawia się na plaży wesoło. Najnowsze kostjumy kąpielowe w roku bieżącym składają się już właściwie tylko z t. zw. biustnika i paska na biodrach. W ten sposób słońce ma wliczne pole do działania.

X. G.

Wystawa kostjumów kąpielowych. Od lewej: kostjum z r. 1830, 1850, 1865, 1880, 1896, 1900 oraz z r. 1930. Wiele World Photos, Paris.

PODLASKIE



BIAŁYSTOK		
Park Wodny Tropikana	www.golebiewski.pl	53°7'56"N, 23°10'11"E
HAJNÓWKA		
Park Wodny Hajnówka	www.parkwodny.hajnowka.pl	52°44'12"N, 23°35'34"E
SUWAŁKI		
Aquapark Suwałki	www.aquaparksuwalki.com	54°6'47"N, 22°56'20"E

POMORSKIE



BOLSZEWO		
Aquapark Hotel Victoria	www.hotelvictoria.pl	54°37'1"N, 18°10'31"E
CHOJNICE		
Park Wodny Chojnice	www.parkwodny.chojnice.pl	53°41'56"N, 17°34'4"E
REDZIKOWO		
Park Wodny Redzikowo	www.parkwodnyredzikowo.pl	54°28'20"N, 17°7'7"E
SOPOT		
Aquapark Sopot	www.aquaparksopot.pl	54°27'36"N, 18°33'26"E

ŚLĄSKIE



DĄBROWA GÓRNICZA		
Nemo Wodny Świat	www.nemo-wodnyswiat.pl	50°19'9"N, 19°11'36"E
ISTEBNA		
Kompleks Zagroń Istebna	www.istebna.org	49°34'28"N, 18°54'21"E
LEŚNA		
Aquapark Leśna	www.aquaparklesna.pl	49°40'20"N, 19°8'38"E
ŁAZY		
Park Wodny Jura	www.parkwodnyjura.pl	50°25'35"N, 19°23'46"E
RUDA ŚLĄSKA		
Park Wodny Aquadrom	www.aquadrom.pl	50°14'31"N, 18°50'36"E
TARNOWSKIE GÓRY		
Park Wodny Tarnowskie Góry	www.parkwodny.com.pl	50°26'19"N, 18°50'15"E
WISŁA		
Park Wodny Tropikana	www.golebiewski.pl	49°39'39"N, 18°51'31"E
ŻORY		
Park Wodny Aquarion	www.parkwodny.zory.pl	50°2'31"N, 18°41'12"E

ŚWIĘTOKRZYSKIE



NOWINY

Pływalnia Perła

www.perla.nowiny.com.pl

50°49'28"N, 20°32'9"E

SOLEC ZDRÓJ

Baseny Mineralne Solec-Zdrój

www.basenymineralne.pl

50°21'35"N, 20°53'4"E



Baseny Mineralne w Solcu-Zdroju

WARMIŃSKO-MAZURSKIE



EŁK		
Park Wodny MOSiR	www.mosir.elk.com.pl	53°49'48"N, 22°20'47"E
MIKOŁAJKI		
Park Wodny Tropikana	www.golebiewski.pl	53°48'17"N, 21°33'30"E
OLSZTYN		
Aquasfera Olsztyn	www.aquasfera.olsztyn.eu	53°46'19"N, 20°30'17"E
OSTRÓDA		
Aquapark Ostróda	www.aquaparkostroda.pl	53°41'53"N, 19°57'33"E
PLUSKI		
Termy Medical Warmia Park	www.warmiapark.pl	53°36'49"N, 20°24'58"E
WILKASY		
Park Wodny Wilkasy	www.parkwodnywilkasy.ugg.pl	54°0'40"N, 21°44'2"E



Aquasfera w Olsztynie

„Morskie” kąpiele pod dachem



„Wielkopolska Ilustracja” z 13 stycznia 1929 r.

Nie ma przyjemniejszego i zdrowszego sportu ponad kąpiel i pływanie. Niestety, my w północnej i wschodniej części Europy przyjemności tej zażywać możemy zaledwie przez dwa, a najwyżej trzy miesiące lata. To też większe miasta zagranicą od dawna już budują olbrzymie hale z wspaniałymi basenami, w których wodę utrzymuje się przy stałym dopływie świeżej wody w stałej i bardzo przyjemnej temperaturze. To też utraپieni zimą mieszkańcy miast ciągną tu masowo, aby rozkoszować się kąpielą. W berlińskim Lunaparku w basenie takim zainstalowano niezwykle urządzenie: przy pomocy systemu korbowodów i ruchomych płyt wywołuje się gwałtowne fale. Aparat mieści się za siatką drucianą w końcu basenu, na pierwszym planie zaś widzimy prawdziwą plażę nadmorską z załamującymi się, grzywiastymi falami...



WIELKOPOLSKIE



JAROCIN		
Aquapark Jarocin	www.jarocinsport.pl	51°58'41"N, 17°30'34"E
KALISZ		
Park Wodny	www.park-wodny.kalisz.pl	51°45'23"N, 18°6'6"E
PIŁA		
Aqua Park Piła	www.aquaparkpila.pl	53°9'34"N, 16°46'8"E
PLESZEŃ		
Park Wodny Planty	www.basen-pleszew.pl	51°53'4"N, 17°47'33"E
POZNAŃ		
Termy Maltańskie	www.termymaltanskie.com.pl	52°24'20"N, 16°58'29"E
SUCHY LAS		
Park Wodny Octopus	www.octopus.suchylas.pl	52°28'26"N, 16°52'25"E
WĄGROWIEC		
Aquapark Wągrowiec	www.aquapark.wagrowiec.eu	52°48'41"N, 17°11'56"E

PLESZEW I OKOLICE

Obecny kształt centrum Pleszewa - miasta o 730-letnich tradycjach - pochodzi z czasów regulacji po pożarze z 1806 r. Ośrodkiem miasta jest czworoboczny Rynek z klasycystycznym ratuszem, a z narożników placu wybiegają po dwie ulice, których wyloty ukształtowały się w tzw. układzie turbinowym. Ciekawe są miejscowe kościoły: parafialny Ścięcia św. Jana Chrzciciela, istniejący co najmniej od XIV w., oraz św. Floriana. Dawny zajazd pocztowy jest siedzibą Muzeum Regionalnego.

Perła powiatu pleszewskiego to Gochów słynący z zabytkowego Zamku Działyńskich mieszczącego obecnie Ośrodek Kultury Leśnej, Muzeum Leśnictwa oraz zarządę żubrów i danieli. Nad jeziorem urządzono ośrodek rekreacyjno-wypoczynkowy z kąpieliskiem, polem namiotowym, wypożyczalnią sprzętu pływającego i domkami campingowymi. Warto wybrać się do pobliskiego lasu jeledeckiego i zobaczyć głąz narzutowy zwany Kamieniem św. Jadwigi. W Dobrzycy znajduje się nasycone symboliką wolno-

mularską i romantycznymi elementami architektury ogrodowej Muzeum Zespół Pałacowo-Parkowy. Innym pałacem z 2. poł. XVIII w. szczyt się Taczanów. W wielu miejscowościach zachowały się zespoły dworskie, stare wiejskie zabudowania, drewniane kościoły i wiatraki „koźlaki”, a wiernych przyciągają sanktuaria maryjne w Tursku, Lutyni i Żegocinie. Atrakcyjność powiatu wzbogaca rzeka Proсна z malowniczym szlakiem kajakowym oraz sześć wspaniałych tras dla miłośników Nordic Walking.





SPORT
SPÓŁKA Z O.O.
PLESZEW

tel. 62 742 12 93

facebook: Park Wodny „Planty” Sport Pleszew

www.parkwodny.pleszew.pl

Dobłą zabawę i udany wypoczynek zapewnią Państwu:

- Basen sportowy o wymiarach 25 x 16 m z 6 torami pływackimi.
- Basen rekreacyjny z licznymi atrakcjami, jak jacuzzi, dzika rzeka, masaże podwodne, gejzery i natryski wodne.
- Baseny do nauki pływania i brodzik, przygotowane specjalnie z myślą o najmłodszych gościach.
- Zjeżdżalnia wodne - klasyczna o długości 98 m oraz zjeżdżalnia z efektami świetlnymi i dźwiękowymi o długości 80 m.
- Strefa SPA, a w niej: sauna fińska i parowa, biosauna, basen schładzający, prysznic wrażeń, leżaki podgrzewane, miski do stóp z siedziskiem podgrzewanym, jacuzzi solankowe.

Promocja! Pobyt w SPA za jedyne 20 gr za minutę!

Park Wodny „Planty” to również kompleksowe centrum sportowo-rekreacyjne umożliwiające wypoczynek i relaks oraz wspaniałą rozrywkę.

Zapraszamy do najnowocześniejszej 4-torowej automatycznej kręgielni bowlingowej wraz z towarzyszącymi jej dodatkowymi atrakcjami.

Kręgielnia czynna jest:

od niedzieli do czwartku od 15:00 do 22:00

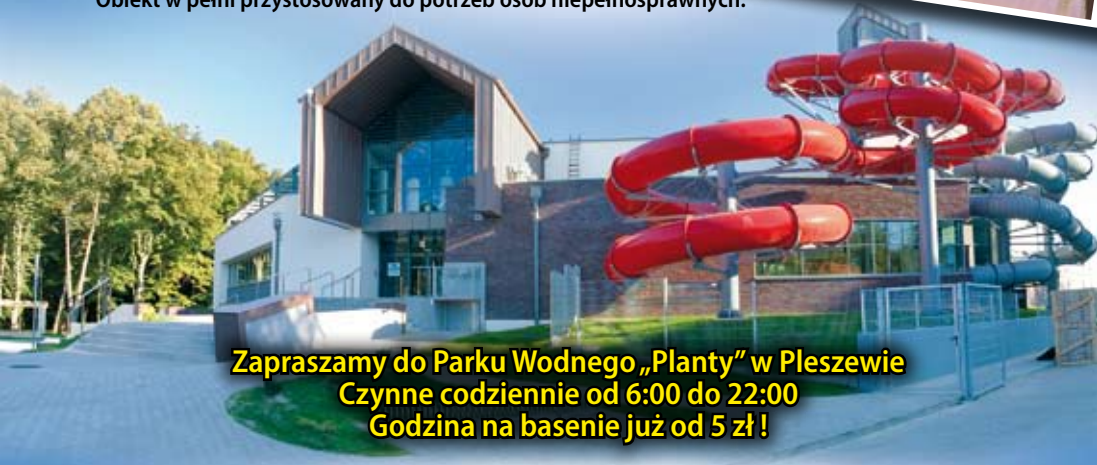
w piątki i soboty od 15:00 do 24:00

Rezerwacja torów - 517 233 448

Na miejscu: siłownia i fitness club „Atlas”, bar „Delfin”,

sklepik sportowy, solarium i salon Fish Spa.

Obiekt w pełni przystosowany do potrzeb osób niepełnosprawnych.



Zapraszamy do Parku Wodnego „Planty” w Pleszewie
Czynne codziennie od 6:00 do 22:00
Godzina na basenie już od 5 zł!

ZACHODNIOPOMORSKIE



DARŁOWO		
Park Wodny Jan	www.parkwodny.net	54°26'37"N, 16°23'45"E
GRYFINO		
Aquapark Laguna	www.cwlaguna.pl	53°14'38"N, 14°29'8"E
JAROSŁAWIEC		
Aquapark Panorama Morska	www.aquapark.info.pl	54°32'14"N, 16°33'10"E
KOŁOBRZEG		
Aquapark Millenium SPA	www.sport.kolobrzeg.pl	54°10'29"N, 15°33'55"E
POGORZELICA		
Sandra Spa	www.sandra.ta.pl	54°5'50"N, 15°6'1"E
ŚWIDWIN		
Park Wodny Relax	www.wodnyrelax.pl	53°46'28"N, 15°46'34"E
USTRONIE MORSKIE		
Aquapark	www.gosir-ustronie-morskie.pl	54°12'51"N, 15°45'19"E

JAROSŁAWIEC

Do czasu budowy na początku XIX w. latarni morskiej, Jarosławiec był małą wioską rybacką, wymienianą w 1540 r. jako posiadłość księżęca domeny darłowskiej. Z powodu licznych, nocnych kolizji statków zdarzających się pomiędzy Łebą a Darłowem, od 1818 r. rozważano ustawienie tu pulsującego źródła światła, ale inwestycję udało się zrealizować dopiero 20 lat później. W 1865 r. powstało w Jarosławcu kąpielisko nadmorskie, a miejscowość zaczęła rozwijać się jako letnisko z pensjonatami i restauracjami. Uroki morskiego krajobrazu stały się inspiracją i tematem prac przybywających tu coraz liczniej uznanych artystów. Szczególnym gościem w latach 1920-1931 był Karl Schmidt-Rottluff, malarz i grafik, jeden z czołowych przedstawicieli niemieckiego ekspresjonizmu.

Dla masowej turystyki Jarosławiec został odkryty na przełomie lat 60. i 70. XX w.



Plaże kąpieliska leżą u stóp wysokiego, porośniętego czarną sosną klifu, ciągnącego się wzdłuż wybrzeża na długości około 2 km. Ponieważ brzeg poddawany jest ciągłej, niszczącej działalności fal morskich i ciągle się cofa, założono wzdłuż niego ochronną opaskę betonową.





Health Resort & Medical SPA



Panorama Morska

Jarosławiec

rezerwacja@panorama-morska.pl

tel. 71 353 96 97



PANORAMA MORSKA



Health Resort & Medical SPA Panorama Morska w Jarosławcu to miejsce, w którym spędzicie niezapomniany weekend Spa, rodzinne wczasy nad morzem czy wyjątkowy pobyt kuracyjny - turnus rehabilitacyjny.

Do dyspozycji naszych gości oddajemy kompleks o powierzchni ok. 10 ha, posiadający ponad 400 nowoczesnych

pokoi w budynkach i domkach na terenie zadrzewionym; restauracje: Laguna, La Costa, Tropicoco, w których można skosztować przysmaków kuchni polskiej; największy nad Bałtykiem Aquapark, klimatyczne centrum SPA & Wellness, w którym znajdziecie relaks i ukojenie zmysłów oraz gabinety rehabilitacyjne i odnowy biologicznej.



Nadmorski Resort polecamy szczególnie rodzinom z dziećmi, emerytom, rencistom, osobom niepełnosprawnym oraz tym, którzy chcą aktywnie spędzić czas nad morzem.

To również miejsce, w którym można zorganizować oraz profesjonalnie przeprowadzić szkolenia i konferencje.

Największą atrakcją Panoramy Morskiej jest ogromny Aquapark - kompleks basenów zewnętrznych i wewnętrznych z podgrzewaną wodą, który został stworzony dla osób w każdym wieku.

Zapraszamy na doskonałą zabawę i wypoczynek pośród mnóstwa wodnych atrakcji.



Basen rekreacyjny z rwącą rzeką (czynny przez cały rok)

Wewnętrzny basen rekreacyjny o głębokości 1,25 m, wyposażony w rwącą rzekę o rzadko spotykanej długości 55 m, zjeżdżalnie oraz pięć stanowisk masażu karku.

Baseny wielofunkcyjne z atrakcjami (czynne od 15 maja do 16 września)

Dwa zewnętrzne baseny wielofunkcyjne połączone zjeżdżalnią mają głębokość opadającą od 1,20 do 1,35 m i zawierają:

- punkt wodnego masażu ściennego,
- stanowiska masażu karku,

- gejzery powietrzne służące do wytwarzania efektu silnego źródła wybijającego z dna basenu; oprócz efektu optycznego gejzer stanowi rodzaj doskonałego hydromasażu dennego,
- grzybek wodny,
- leżanki rurowe z masażem powietrznym,
- zjeżdżalnię łączącą niecki basenowe.

Basen z falą morską (czynny od 29 maja do 9 września).

Basen zewnętrzny, do którego wejście przypomina morską plażę. Łagodny spadek dna (od 0 do 1,60 m) zachęca do zabaw nawet z najmłodszymi dziećmi.



Health Resort & Medical SPA



Panorama Morska

Jarosławiec

rezerwacja@panorama-morska.pl

tel. 71 353 96 97




Od 2000 r. nasze wydawnictwo specjalizuje się w publikacjach promujących zdrowy tryb życia, odnowę biologiczną i polskie miejsca zdrowia, zarówno w kontekście współczesnym, jak i historycznym.



PRESS FORUM

www.press-forum.pl





TOMASZ PROSZEK PHOTOGRAPHY

Ziemia Kłodzka na Dolnym Śląsku to nie tylko przepiękne uzdrowiska. Na matrycy aparatu fotograficznego staram się utrwalić także bogactwo miejscowej fauny i flory. Zapraszam na moją stronę internetową www.tomaszproszek.pl i do odwiedzin tego uroczego zakątka Polski.

www.tomaszproszek.pl



TEATR RUCHOMYCH FIGUR

w *Rabkolandzie*



RABKOLAND
Rodzinny Park Rozrywki



34-700 Rabka-Zdrój,

Rynek

tel./fax 18 267 69 57

tel./fax 32 258 84 67

www.rabkoland.pl

park@rabkoland.pl